



**МИНИСТЕРСТВО ИМУЩЕСТВЕННЫХ  
И ЗЕМЕЛЬНЫХ ОТНОШЕНИЙ  
КАМЧАТСКОГО КРАЯ**

**ПРИКАЗ**

25.02.2025 № 14-Н

г. Петропавловск-Камчатский

**Об установлении публичного сервитута в целях эксплуатации  
объекта электросетевого хозяйства «Сооружение ВЛЭП 35 кВ»  
с кадастровым номером 41:06:0000000:65**

В соответствии со статьей 23, главой V.7 Земельного кодекса Российской Федерации, статьей 3.6 Федерального закона от 25.10.2001 № 137-ФЗ «О введении в действие Земельного кодекса Российской Федерации», Схемой территориального планирования Камчатского края, утвержденной Постановлением Правительства Камчатского края от 12.12.2022 № 669-П, руководствуясь пунктом 24.3 Положения о Министерстве имущественных и земельных отношений Камчатского края, утвержденного постановлением Правительства Камчатского края от 27.09.2022 № 508-П, на основании ходатайства Публичного акционерного общества энергетики и электрификации «Камчатскэнерго» от 16.01.2025

**ПРИКАЗЫВАЮ:**

1. Установить публичный сервитут в пользу Публичного акционерного общества энергетики и электрификации «Камчатскэнерго» (ОГРН 1024101024078, ИНН 4100000668), место нахождения: Камчатский край, г.о. Петропавловск-Камчатский, почтовый адрес: Камчатский край, г. Петропавловск-Камчатский, ул. Набережная, д. 10, адрес электронной почты: [sekr1@kamenergo.ru](mailto:sekr1@kamenergo.ru) (далее – обладатель публичного сервитута), в целях эксплуатации объекта электросетевого хозяйства регионального значения и его неотъемлемых технологических частей «Сооружение ВЛЭП 35 кВ» с кадастровым номером 41:06:0000000:65, местоположение: Камчатский край, Мильковский район, «Мильково-КТПБ» «КТПБ-ЦРП», а также в целях переоформления права аренды земельных участков под вышеуказанным объектом электросетевого хозяйства (далее – публичный сервитут). Публичный

сервитут устанавливается в отношении земель и следующих земельных участков:

1) с кадастровым номером 41:06:0000000:22 (Единое землепользование), адрес (местоположение): местоположение установлено относительно ориентира, расположенного за пределами участка. Ориентир жилой дом. Участок находится примерно в 1600 м, по направлению на северо-запад от ориентира. Почтовый адрес ориентира: Камчатский край, р-н. Мильковский, с. Мильково, ул. Дальневосточная, д. № 13, в составе обособленных (условных) участков с кадастровыми номерами: 41:06:0010116:39, 41:06:0010116:40, 41:06:0010116:41, 41:06:0010116:42, 41:06:0010116:43, 41:06:0010116:44, 41:06:0010116:45, 41:06:0010116:46, 41:06:0010116:47, 41:06:0010116:48, 41:06:0010116:49, 41:06:0010116:50, 41:06:0010113:56, 41:06:0010113:57, 41:06:0010113:58, 41:06:0010113:59, 41:06:0010113:60, 41:06:0010113:61, 41:06:0010113:62, 41:06:0010113:63, 41:06:0010113:64, 41:06:0010101:92, 41:06:0010101:93, 41:06:0010101:94, 41:06:0010101:95, 41:06:0010115:23, 41:06:0010115:24, 41:06:0010121:97, 41:06:0010121:98, 41:06:0070101:1306, 41:06:0070101:1307, 41:06:0070101:1308, 41:06:0070101:1309, 41:06:0070101:1310, 41:06:0070101:1311, 41:06:0070101:1312, 41:06:0010110:112, 41:06:0010110:113, 41:06:0010110:114, 41:06:0010110:115, 41:06:0010105:45, 41:06:0010105:46, 41:06:0010105:47, 41:06:0010105:48, 41:06:0010119:107, 41:06:0010119:108, 41:06:0010119:109, 41:06:0010119:110, 41:06:0010119:111, 41:06:0010119:112, 41:06:0010119:113, 41:06:0010119:114, 41:06:0010119:115, 41:06:0010120:101, 41:06:0010120:102, 41:06:0010120:103, 41:06:0010120:104, 41:06:0010120:105, 41:06:0010120:106, 41:06:0010120:107, 41:06:0010120:108, 41:06:0010120:109, 41:06:0010120:110, 41:06:0010120:111, 41:06:0010120:112, 41:06:0010120:113, 41:06:0010120:114, 41:06:0010120:115, 41:06:0010102:165, 41:06:0010102:166, 41:06:0010102:167, 41:06:0010102:168, 41:06:0010102:169, 41:06:0010102:170, 41:06:0010102:171, 41:06:0010102:172, 41:06:0010102:173, 41:06:0010102:174, 41:06:0010103:40, 41:06:0010118:38, 41:06:0010118:39, 41:06:0010118:40, 41:06:0010118:41, 41:06:0010118:42, 41:06:0010118:43, 41:06:0010118:44, 41:06:0010118:45, 41:06:0010117:38, 41:06:0010117:39, 41:06:0010117:40, 41:06:0010117:41, 41:06:0010117:42, 41:06:0010117:43, 41:06:0010117:44, 41:06:0010117:45, 41:06:0010117:46, 41:06:0010117:47, 41:06:0010117:48, 41:06:0010117:49, 41:06:0010117:50;

2) с кадастровым номером 41:06:0000000:25 (Единое землепользование), адрес (местоположение): Камчатский край, р-н Мильковский, а/д Мильково-Усть-Камчатск 0-153 км (0-133 км), в составе обособленного (условного) участка с кадастровым номером: 41:06:0010119:120;

3) с кадастровым номером 41:06:0000000:26 (Единое землепользование), адрес (местоположение): Камчатский край, р-н Мильковский, а/д Петропавловск-Камчатский - Мильково 139-309 км (206-309 км), в составе обособленного (условного) участка с кадастровым номером: 41:06:0010113:75;

4) кадастровым номером 41:06:0070101:1291 (Единое землепользование), адрес (местоположение): местоположение установлено

относительно ориентира, расположенного за пределами участка. Ориентир жилой дом. Участок находится примерно в 1670 м, по направлению на северо-запад от ориентира. Почтовый адрес ориентира: Камчатский край, р-н. Мильковский, с. Мильково, ул. Дальневосточная, д. № 13, в составе обособленных (условных) участков с кадастровыми номерами: 41:06:0070101:1294, 41:06:0070101:1300, 41:06:0070101:1301, 41:06:0070101:1302, 41:06:0070101:1303, 41:06:0070101:1304;

5) с кадастровым номером 41:06:0010116:1, адрес (местоположение): Камчатский край, р-н. Мильковский, с. Мильково, ул. Лазо, 47 а;

6) с кадастровым номером 41:06:0010116:10, адрес (местоположение): Камчатский край, р-н. Мильковский, с. Мильково, ул. Заречная, 1;

7) с кадастровым номером 41:06:0010116:11, адрес (местоположение): местоположение установлено относительно ориентира, расположенного за пределами участка. Почтовый адрес ориентира: Камчатский край, р-н. Мильковский, с. Мильково, ул. Заречная, д. 2;

8) с кадастровым номером 41:06:0010116:28, адрес (местоположение): Российская Федерация, Камчатский край, р-н. Мильковский, с. Мильково, ул. Лазо, д. 47а, квартира 1;

9) с кадастровым номером 41:06:0010116:3, адрес (местоположение): Камчатский край, Мильковский р-н, с. Мильково, ул. Лазо, д. 37, 1;

10) с кадастровым номером 41:06:0010116:36, адрес (местоположение): Камчатский край, р-н Мильковский, с Мильково, по ул. Лазо, на территории бывшей АК-1400;

11) с кадастровым номером 41:06:0010116:37, адрес (местоположение): Местоположение установлено относительно ориентира, расположенного за пределами участка. Ориентир дом. Участок находится примерно в 38 м, по направлению на восток от ориентира. Почтовый адрес ориентира: Камчатский край, р-н. Мильковский, с. Мильково, ул. Лазо, д. 37;

12) с кадастровым номером 41:06:0010116:5, адрес (местоположение): Камчатский край, р-н. Мильковский, с. Мильково, ул. Лазо, д. 47, 1;

13) с кадастровым номером 41:06:0010116:6, адрес (местоположение): Камчатский край, р-н. Мильковский, с. Мильково, ул. Лазо, д. 45;

14) с кадастровым номером 41:06:0010116:7, адрес (местоположение): Камчатский край, Мильковский р-н, с. Мильково, ул. Лазо, 39;

15) с кадастровым номером 41:06:0010116:8, адрес (местоположение): Камчатский край, Мильковский р-н, с Мильково, ул Лазо, 41;

16) с кадастровым номером 41:06:0010116:9, адрес (местоположение): Камчатский край, Мильковский р-н, с. Мильково, ул. Лазо, 37-2;

17) с кадастровым номером 41:06:0010113:21, адрес: (местоположение): местоположение установлено относительно ориентира, расположенного за пределами участка. Почтовый адрес ориентира: Камчатский край, р-н. Мильковский, с. Мильково, ул. Лазо, д. 55;

18) с кадастровым номером 41:06:0010113:24, адрес: (местоположение): местоположение установлено относительно ориентира, расположенного за пределами участка. Почтовый адрес ориентира: Камчатский край, р-н. Мильковский, с. Мильково, ул. Лазо, д. 52;

- 19) с кадастровым номером 41:06:0010113:602, адрес (местоположение): Камчатский край, р-н Мильковский, с Мильково, ул Томская;
- 20) с кадастровым номером 41:06:0010113:604, адрес (местоположение): Камчатский край, р-н Мильковский, с Мильково, ул Лазо;
- 21) с кадастровым номером 41:06:0010101:60, адрес (местоположение): Камчатский край, р-н. Мильковский, с. Мильково, ул. Светлая, 48;
- 22) с кадастровым номером 41:06:0070101:1171, адрес (местоположение): Камчатский край, р-н. Мильковский;
- 23) с кадастровым номером 41:06:0070101:1926, адрес (местоположение): Камчатский край, р-н. Мильковский, а/д Мильково - Усть-Камчатск 0-153 км (0-133 км);
- 24) с кадастровым номером 41:06:0070101:57, адрес (местоположение): Камчатский край, р-н. Мильковский, 350 м слева автодороги Мильково - Атласово, 1 км от кладбища;
- 25) с кадастровым номером 41:06:0010110:146, адрес (местоположение): Камчатский край, р-н Мильковский, с Мильково, ул Партизанская;
- 26) с кадастровым номером 41:06:0010110:54, адрес (местоположение): Камчатский край, р-н. Мильковский, с. Мильково, ул. Партизанская, 40;
- 27) с кадастровым номером 41:06:0010110:64, адрес (местоположение): Камчатский край, р-н Мильковский, с. Мильково, ул. В.Кручины;
- 28) с кадастровым номером 41:06:0010110:66, адрес (местоположение): Камчатский край, р-н. Мильковский, с. Мильково, ул. Ленинская, 27;
- 29) с кадастровым номером 41:06:0010110:67, адрес (местоположение): Камчатский край, р-н. Мильковский, с. Мильково, ул. Пушкина, 4;
- 30) с кадастровым номером 41:06:0010110:71, адрес (местоположение): Камчатский край, р-н. Мильковский, с. Мильково, ул. Пушкина;
- 31) с кадастровым номером 41:06:0010110:98, адрес (местоположение): местоположение установлено относительно ориентира, расположенного в границах участка. Ориентир дом. Почтовый адрес ориентира: Камчатский край, р-н. Мильковский, с. Мильково, ул. В.Кручины, д. 28;
- 32) с кадастровым номером 41:06:0000000:148, адрес (местоположение): местоположение установлено относительно ориентира, расположенного за пределами участка. Почтовый адрес ориентира: Камчатский край, р-н Мильковский, с Мильково;
- 33) с кадастровым номером 41:06:0000000:192, адрес (местоположение): Российская Федерация, Камчатский край, Мильковский муниципальный округ, Мильковское лесничество, Мильковское участковое лесничество (часть 2), квартал 1 (все выделы), квартал 2 (все выделы), квартал 3 выделы 1-18, 19ч., 20-22, 23ч., 24ч., 25-27, 28ч., 29, 30, квартал 4 (все выделы), квартал 5 выделы 1ч., 2ч., 3, 4ч., 5-7, 8ч, 9-13, 14ч, 15, 16ч.-18ч, 19, 20, 21ч, 22, 23ч, 24ч, 26ч, 27ч, 28, 29, 30ч, 31ч, 32-43, 45ч, 46, 48-50, 51ч, 52, 53ч, 54, 55, 56ч, 57, 58ч, 59-61, 62ч, 63, квартал 6 выделы 1-9, 10ч, 11-19, квартал 7 (все выделы), квартал 8 выделы 1-4, 5ч, 6, 7ч.-9ч, 11-14, 15ч, 16, квартал 9 выделы 1, 2ч, 3, 5ч, квартал 10 выделы 1-30, 31ч.-33ч, 34-38, 39ч, 40-43, 44ч, квартал 11 выделы 1- 3, 4ч, 5-22, квартал 12 выделы 1ч, 2-4, 5ч, 6ч, 7-25, квартал 13 (все выделы), квартал 14 (все выделы), квартал 15 (все выделы), квартал 16 (все выделы), квартал 17 (все выделы),

квартал 18 (все выделы), квартал 19 (все выделы), квартал 20 (все выделы), квартал 21 (все выделы), квартал 22 (все выделы), квартал 23 выделы 1-4, 5ч., 6, 7ч., 8, 9ч., 10ч., 11, 12ч.-14ч., квартал 24 выделы 1, 2ч.-4ч., квартал 25 (все выделы), квартал 26 выделы 1-11, 12ч., 13-15, квартал 27 выделы 1-7, 8ч.-10ч., квартал 28 выделы 1-5, 6ч., 7, квартал 29 выделы 1, 2, 3ч., 4, 5ч., 6-8, квартал 30 выделы 1-6, 7ч.-12ч., 13, квартал 31 выделы 1-11, 12ч., 13ч., 16, 17, 19, 20, 21ч., квартал 32 выделы 1ч.-7ч., 8, 9ч., 10, 11, 12ч.-14ч., 15, 17-18, 19ч., 20, 21ч., 22-24, квартал 33 выделы 1-8, 9ч., 10-12, 13ч.-17ч, 18, квартал 34 выделы 1, 2ч.-4ч., 5, 6ч., 7ч., 8-10, 11ч., 12, 13ч., 14ч., 15, 16ч., 18, 21, 22ч., квартал 35 (все выделы), квартал 36 (все выделы), квартал 37 выделы 1, 2ч.-4ч., 5, 6, 7ч.-11ч., 12-15, квартал 38 выделы 1-5, 6ч.-8ч., 9-13, квартал 39 выделы 1-3, 4ч., 5, 6, 7ч., 8, 9ч., квартал 40 выделы 1ч., 2, 3, 4ч., 5, квартал 41 (все выделы), квартал 42 выделы 1-5, 6ч., 7-9, 10ч., 11, 12, квартал 43 выделы 1ч., 2-8, 9ч., 10, 11ч.-14ч., квартал 44 выделы 1-6, 7ч., 8, 9, 10ч., квартал 45 выделы 1ч.-3ч., 4, 5ч., 6ч., 7-13, 14ч., 15-16, 17ч.-19ч., квартал 46 выделы 4ч.-10ч., И, 12ч., 13-19, 21ч., 22ч., 23, квартал 47 (все выделы), квартал 48 выделы 1, 2ч., 3, 4ч.-8ч., 9, 10, 11ч., 12ч., 13, 14, квартал 49 выделы 1ч., 2ч., 3-12, 13ч., 14-18, 19ч.-23ч., 24-27, 28ч.-30ч., квартал 50 (все выделы), квартал 51 (все выделы), квартал 52 (все выделы), квартал 53 выделы 1-9, 10ч., 11, 12ч., 13ч., 14, квартал 54 выделы 1ч.-3ч., 4-8, 9ч., 10, 11ч., 12ч., 13-17, 18ч., 19-24, квартал 55 выделы 1ч., 2, 3ч.-8ч., 9ч., 10ч., 11-13, 14ч., 15-18, 23ч., 24, 25, 26ч., 27ч., 28, 29ч., 30, квартал 56 выделы 1ч.-9ч., 10-20, 21ч., 22, 23, 24ч., 25-28, квартал 57 (все выделы), квартал 58 выделы 1, 2ч., 3ч., 4-15, 16ч., 17ч., 18-21, квартал 59 выделы 1-17, 18ч., 19, 20, квартал 60 выделы 1ч.-5ч., 6-14, 15ч., квартал 61 (все выделы), квартал 62 (все выделы), квартал 63 (все выделы), квартал 64 (все выделы), квартал 65 выделы 1-5, 6ч., 7-10, 11ч., квартал 66 (все выделы), квартал 67 выделы 1ч.-4ч., 5, 6ч., 7ч., 8, 9, 10ч., 11, 12ч.-14ч., 15-17, 18ч., 19ч., квартал 68 (все выделы), квартал 69 (все выделы), квартал 70 (все выделы), квартал 71 (все выделы), квартал 72 выделы 1, 2ч., 3, 4, 5ч., 6, 7ч., 8, 9ч., 10-16, 17ч., квартал 73 (все выделы), квартал 74 выделы 1-13, 14ч., 15ч., 16, 17, квартал 75 выделы 1, 2ч.-5ч., 6, 7ч., 8, 9ч., 10, 11ч., 12ч., 13, 14, 15ч., 16, квартал 76 выделы 1ч., 2-4, 5ч.-11ч., 12ч., 13-16, 17ч., 18ч., квартал 77 выделы 1ч., 2-26, квартал 78 выделы 1, 2ч., 3ч., 4-13, 14ч., квартал 79 выделы 1-3, 4ч., 5-13, 14ч.-16ч.;

34) с кадастровым номером 41:06:0000000:310, адрес (местоположение): Российская Федерация, Камчатский край, Мильковский р-н, Мильковское лесничество, Мильковское участковое лесничество часть 1, квартал 4 (все выделы), квартал 5 (все выделы), квартал 6 (все выделы), квартал 7 (все выделы), квартал 8 (все выделы), квартал 9 (все выделы), квартал 10 (все выделы), квартал 11 (все выделы), квартал 12 (все выделы), квартал 13 (все выделы), квартал 14 (все выделы), квартал 17 (все выделы), квартал 19 (все выделы), квартал 18 выделы 1, 2, 3ч., 4-6, 7ч., 8-10, 11ч., 12-14, 15ч., 16-18, 19ч., 20-21, 22ч., квартал 20 выделы 1ч., 2, 3ч., 4ч., 5-32, 33ч., квартал 21 выделы 1ч., 2-13., квартал 22 выделы 1, 2, 3ч., 4ч., 5, 6, 7ч.-9ч., 10-29, квартал 23 (все выделы), квартал 24 (все выделы), квартал 26 (все выделы), квартал 27 (все выделы), квартал 28 выделы 1, 2ч., 3-5, 6ч., 7-11, 12ч., 13-19, 20ч., 21, квартал 29 (все выделы), квартал 30 (все выделы), квартал 31 (все выделы), квартал 32 (все выделы), квартал 33 (все выделы), квартал 34 (все выделы), квартал 35 (все выделы), квартал 36 (все выделы), квартал 37 (все



квартал 199 (все выделы), квартал 200 (все выделы), квартал 201 выделы 1-39, 40ч., 41-45., квартал 202 выделы 1-11, 12ч., 13, квартал 203 (все выделы), квартал 204 выделы 1-8, 9ч. -11ч., 12-23, квартал 205 выделы 1-17, 18ч., 19, 20ч, 21-24, 25ч.-27ч, 28, 29, 30ч, 31, 32ч, 33-37, 38ч, 39, 40, квартал 206 выделы 1-11, 12ч.-14ч, 15, 16, 18ч.-20ч, квартал 207 выделы 1-5, 6ч, 7-9, 10ч, 11, 12ч, 13, 14ч.-16ч, 17, 18ч, 19, квартал 208 выделы 1-3, 4ч, 5, 6ч, 7-9, 10ч, 11-17, 18ч, 19ч, 20-24, 25ч, 26, 27ч, 28, 29ч, 30, 31, 32ч, 33, 34ч, 35, 36ч, 37, 38ч.-40ч, 41, квартал 209 (все выделы), квартал 210 (все выделы), квартал 211 (все выделы), квартал 212 выделы 1-15, 16ч, 17-30, квартал 213 (все выделы), квартал 214 (все выделы), квартал 215 (все выделы), квартал 216 (все выделы), квартал 239 (все выделы), квартал 240 (все выделы), квартал 241 (все выделы), квартал 242 (все выделы), квартал 243 (все выделы), квартал 244 (все выделы), квартал 245 (все выделы), квартал 246 (все выделы), квартал 247 выделы 1-11, 12ч, 13-15, квартал 248 (все выделы), квартал 249 (все выделы), квартал 250 выделы 1-18, 19ч, 20-23, квартал 251 (все выделы), квартал 252 (все выделы), квартал 253 (все выделы), квартал 254 (все выделы), квартал 255 (все выделы), квартал 264 (все выделы), квартал 265 (все выделы), квартал 266 (все выделы), квартал 267 (все выделы), квартал 268 (все выделы), квартал 269 (все выделы), квартал 270 выделы 1-64, 65ч, квартал 271 (все выделы), квартал 272 (все выделы), квартал 273 (все выделы), квартал 274 (все выделы), квартал 275 (все выделы), квартал 276 (все выделы), квартал 277 (все выделы), квартал 283 (все выделы), квартал 284 (все выделы), квартал 285 (все выделы), квартал 286 (все выделы), квартал 287 (все выделы), квартал 288 (все выделы), квартал 289 выделы 1-18, 19ч, квартал 290 (все выделы), квартал 291 (все выделы), квартал 292 (все выделы), квартал 293 выделы 1-13, 14ч.-16ч, 17, 18 ч, 19-25, 26ч, 27ч, 28, 29, 30ч, 31-38, 39ч.-43ч, 44-47, 48ч, 49ч, 50, 51ч, 52, 53ч, 54-67, 68ч, 69, 70ч.- 73ч, 74, 75ч, 76-79, 80ч, 81ч, 82, квартал 294 выделы 1-21, 22ч, 23-25, 26ч, 27-32, 33ч, 34-35, 36ч, 37ч, 38-41, 42ч, 43-46, квартал 295 (все выделы), квартал 296 (все выделы), квартал 297 (все выделы), квартал 298 выделы 1-8, 9ч, 10-22, квартал 306 (все выделы), квартал 307 (все выделы), квартал 308 (все выделы), квартал 309 (все выделы), квартал 310 (все выделы), квартал 311 (все выделы), квартал 312 (все выделы), квартал 313 (все выделы), квартал 314 (все выделы), квартал 315 выделы 1-4, 5ч, 6-11, 12ч, 13-17, 18ч, 19-28, 29ч, 30-40, 41ч, 42ч, 43, 44ч.-46ч, 47-61, 62ч.-65ч, 66-67, 68ч, 69, 70ч, квартал 316 (все выделы), квартал 317 (все выделы), квартал 318 (все выделы), квартал 319 (все выделы), квартал 320 (все выделы), квартал 321 (все выделы), квартал 325 (все выделы), квартал 326 (все выделы), квартал 327 (все выделы), квартал 328 (все выделы), квартал 329 (все выделы), квартал 330 (все выделы), квартал 331 (все выделы), квартал 332 (все выделы), квартал 333 (все выделы), квартал 334 (все выделы), квартал 335 (все выделы), квартал 336 (все выделы), квартал 337 (все выделы), квартал 338 (все выделы), квартал 339 (все выделы), квартал 340 (все выделы), квартал 341 (все выделы), квартал 342 (все выделы), квартал 354 (все выделы), квартал 355 (все выделы), квартал 356 выделы 1-4, 5ч., 6, 7, 8ч., 9, 10, 11ч., 12, 13ч., 14, 15ч., квартал 357 (все выделы), квартал 358 (все выделы), квартал 359 (все выделы), квартал 360 (все выделы), квартал 361 (все выделы), квартал 370 выделы 1-19, 20ч., 21-26, квартал 371 (все выделы), квартал 372 (все выделы), квартал 373 (все выделы), квартал 374 (все выделы), квартал 375 выделы 1-3, 4ч., 5, 6, 7ч., 8, 9ч., 10, 11ч., квартал 376 (все выделы),

квартал 377 (все выделы), квартал 378 (все выделы), квартал 388 (все выделы), квартал 389 (все выделы), квартал 390 выделы 1, 2ч., 3ч., 4, 5ч.- 10ч., 11, 12ч.-14ч., 15, квартал 393 выделы 1-13, 20ч., 25ч., 28, 29, квартал 394 выделы 1-3, квартал 395 (все выделы), квартал 396 выделы 1-11, 12ч., 13-25, 39, Мильковского участкового лесничества (часть 1);

35) с кадастровым номером 41:06:0000000:313, адрес (местоположение): Российская Федерация, Камчатский край, Мильковский район, в пределах земель лесного фонда Мильковского лесничества квартал 3 выделы 19ч, 23ч, 24ч, квартал 5 выделы 21ч, 23ч, 24ч, 25, 26ч, 51ч, 62ч, квартал 30 выделы 8ч-11ч, квартал 31 выделы 12ч, 13ч, квартал 32 выделы 2ч, 5ч, 11ч-13ч, квартал 33 выделы 9ч, 13ч, квартал 34 выделы 2ч-4ч, 6ч, 7ч, 11ч, 13ч,14ч, 16ч, 19, 20, 22ч, квартал 46 выделы 1-3, 4ч-10ч, 20, 22ч, 24-32, Мильковского участкового лесничества (часть 2);

36) с кадастровым номером 41:06:0000000:351, адрес (местоположение): Российская Федерация, Камчатский край, Мильковский муниципальный район, Мильковское сельское поселение, село Мильково;

37) с кадастровым номером 41:06:0000000:354, адрес (местоположение): Российская Федерация, Камчатский край, Мильковский муниципальный район, Мильковское сельское поселение, с. Мильково;

38) с кадастровым номером 41:06:0000000:363, адрес (местоположение): Российская Федерация, Камчатский край, р-н Мильковский, с. Мильково;

39) с кадастровым номером 41:06:0000000:366, адрес (местоположение): Российская Федерация, Камчатский край, Мильковский муниципальный район;

40) с кадастровым номером 41:06:0010120:119, адрес: Камчатский край, р-н Мильковский, с Мильково, ул Дорожная;

41) с кадастровым номером 41:06:0010120:57, адрес (местоположение): местоположение установлено относительно ориентира, расположенного за пределами участка. Почтовый адрес ориентира: Камчатский край, р-н. Мильковский, с. Мильково, ул. Дорожная;

42) с кадастровым номером 41:06:0010120:65, адрес (местоположение): Камчатский край, р-н. Мильковский, с. Мильково, ул. Дорожная, д. 13;

43) с кадастровым номером 41:06:0010120:74, адрес (местоположение): Камчатский край, р-н. Мильковский, с. Мильково, ул. Комарова, д. 9;

44) с кадастровым номером 41:06:0010120:76, адрес (местоположение): Камчатский край, р-н. Мильковский, с. Мильково, ул. Комарова, 7-1;

45) с кадастровым номером 41:06:0010120:77, адрес (местоположение): Камчатский край, р-н. Мильковский, с. Мильково, ул. Комарова, 3-1;

46) с кадастровым номером 41:06:0010120:78, адрес (местоположение): Камчатский край, р-н. Мильковский, с. Мильково, ул. Комарова, 6;

47) с кадастровым номером 41:06:0010120:97, адрес (местоположение): местоположение установлено относительно ориентира, расположенного за пределами участка. Почтовый адрес ориентира: Камчатский край, р-н. Мильковский, с. Мильково, ул. Комарова;

48) с кадастровым номером 41:06:0010102:146, адрес (местоположение): Камчатский край, р-н. Мильковский, с. Мильково, ул. Октябрьская;

49) с кадастровым номером 41:06:0010102:4, адрес (местоположение): Камчатский край, р-н. Мильковский, с. Мильково, ул. Базовая;



- 50) с кадастровым номером 41:06:0010103:1, адрес (местоположение): Камчатский край, р-н. Мильковский, с. Мильково, ул. Тундровая, "Амшарик";
- 51) с кадастровым номером 41:06:0010118:1, адрес (местоположение): Камчатский край, р-н Мильковский, с Мильково, ул Партизанская;
- 52) с кадастровым номером 41:06:0010118:139, адрес (местоположение): край Камчатский, р-н. Мильковский, с. Мильково, ул. Партизанская;
- 53) с кадастровым номером 41:06:0010118:2, адрес (местоположение): Камчатский край, р-н. Мильковский, с. Мильково, ул. Партизанская, д. 43;
- 54) с кадастровым номером 41:06:0010118:31, адрес (местоположение): местоположение установлено относительно ориентира, расположенного за пределами участка. Почтовый адрес ориентира: Камчатский край, р-н. Мильковский, с. Мильково, ул. Партизанская;
- 55) с кадастровым номером 41:06:0010118:4, адрес (местоположение): Камчатский край, р-н. Мильковский, с. Мильково, ул. Партизанская, д. 39;
- 56) с кадастровым номером 41:06:0010118:5, адрес (местоположение): Камчатский край, р-н. Мильковский, с. Мильково, ул. Партизанская, 31;
- 57) с кадастровым номером 41:06:0010118:8, адрес (местоположение): Камчатский край, р-н. Мильковский, с. Мильково, ул. Набережная, д. 27;
- 58) с кадастровым номером 41:06:0010117:112, адрес (местоположение): край Камчатский, район Мильковский, с. Мильково, ул. Набережная;
- 59) с кадастровым номером 41:06:0010117:121, адрес (местоположение): Российская Федерация, Камчатский край, р-н Мильковский, с. Мильково, ул. Набережная;
- 60) с кадастровым номером 41:06:0010117:13, адрес (местоположение): Камчатский край, р-н. Мильковский, с. Мильково, ул. Набережная, д. 46;
- 61) с кадастровым номером 41:06:0010117:14, адрес (местоположение): Камчатский край, р-н. Мильковский, с. Мильково, ул. Набережная, д. 44;
- 62) с кадастровым номером 41:06:0010117:15, адрес (местоположение): местоположение установлено относительно ориентира, расположенного за пределами участка. Почтовый адрес ориентира: Камчатский край, р-н. Мильковский, с. Мильково, ул. Набережная;
- 63) с кадастровым номером 41:06:0010117:16, адрес (местоположение): Камчатский край, р-н. Мильковский, с. Мильково, ул. Набережная, д. 36;
- 64) с кадастровым номером 41:06:0010117:17, адрес: Камчатский край, Мильковский р-н, с. Мильково, ул. Набережная, 20;
- 65) с кадастровым номером 41:06:0010117:18, адрес (местоположение): Камчатский край, р-н. Мильковский, с. Мильково, ул. Набережная;
- 66) с кадастровым номером 41:06:0010117:19, адрес (местоположение): Камчатский край, р-н. Мильковский, с. Мильково, ул. Набережная, 47;
- 67) с кадастровым номером 41:06:0010117:20, адрес (местоположение): Камчатский край, р-н. Мильковский, с. Мильково, ул. Набережная, 39;
- 68) с кадастровым номером 41:06:0010117:23, адрес (местоположение): Камчатский край, р-н. Мильковский, с. Мильково, ул. Набережная, 28;
- 69) с кадастровым номером 41:06:0010117:25, адрес (местоположение): Камчатский край, р-н. Мильковский, с. Мильково, ул. Набережная, д. 35;

70) с кадастровым номером 41:06:0010117:28, адрес (местоположение): Камчатский край, р-н. Мильковский, с. Мильково, ул. Набережная, 45;

71) с кадастровым номером 41:06:0010117:37, адрес (местоположение): местоположение установлено относительно ориентира, расположенного в границах участка. Ориентир дом. Почтовый адрес ориентира: Камчатский край, р-н. Мильковский, с. Мильково, ул. Набережная, д. 43;

72) с кадастровым номером 41:06:0010117:60, адрес (местоположение): Камчатский край, р-н. Мильковский, с. Мильково, ул. Набережная;

73) с кадастровым номером 441:06:0010117:64, адрес (местоположение): Камчатский край, р-н Мильковский, с Мильково, ул Набережная, на земельном участке расположено здание музея. Адрес здания: край Камчатский, р-н Мильковский, с. Мильково, ул. Набережная, дом 48.

2. Утвердить границы публичного сервитута согласно приложению к настоящему приказу.

3. Определить, что публичный сервитут устанавливается на срок 49 лет со дня внесения сведений о нём в Единый государственный реестр недвижимости.

4. Публичный сервитут устанавливается в целях размещения инженерного сооружения, требующего установления зон с особыми условиями использования территории. Нормативный акт, определяющий порядок установления зон с особыми условиями использования территории и содержание ограничений прав на земельные участки в границах таких зон – Правила установления охранных зон объектов электросетевого хозяйства и особых условий использования земельных участков, расположенных в границах таких зон, утвержденные постановлением Правительства Российской Федерации от 24.02.2009 № 160.

5. Плата за публичный сервитут не устанавливается, в том числе в отношении земельных участков, находящихся в частной собственности.

6. График проведения работ при осуществлении деятельности, для обеспечения которой устанавливается публичный сервитут в отношении земель или земельных участков, находящихся в государственной или муниципальной собственности и не предоставленных гражданам или юридическим лицам: ежегодно с 1 января по 31 декабря.

7. Владелец публичного сервитута обязан:

1) привести земельный участок в состояние, пригодное для его использования в соответствии с разрешенным использованием, в срок не позднее чем три месяца после завершения строительства, капитального или текущего ремонта, реконструкции, эксплуатации, консервации, сноса инженерного сооружения, для размещения которого был установлен публичный сервитут;

2) снести объекты, размещенные им на основании публичного сервитута, и осуществить при необходимости рекультивацию земельного участка в срок не позднее чем шесть месяцев с момента прекращения публичного сервитута.

8. Отделу земельных отношений Министерства имущественных и земельных отношений Камчатского края обеспечить:

1) опубликование настоящего приказа на «Официальном интернет-портале правовой информации» ([www.pravo.gov.ru](http://www.pravo.gov.ru)) в течение 10 календарных дней со дня его принятия;

2) опубликование настоящего приказа в официальном печатном издании Губернатора и Правительства Камчатского края «Официальные ведомости» в течение 30 календарных дней со дня его принятия;

3) размещение настоящего приказа на официальном сайте исполнительных органов Камчатского края в информационно-телекоммуникационной сети «Интернет» в течение 5 рабочих дней со дня его принятия;

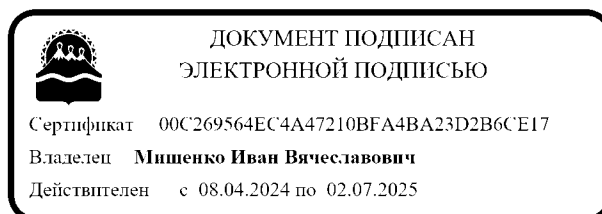
4) направление копии настоящего приказа в орган регистрации прав в течение 5 рабочих дней со дня его принятия;

5) направление копии настоящего приказа обладателю публичного сервитута, а также сведений о лицах, являющихся правообладателями земельных участков, сведений о лицах, подавших заявления об учете их прав (обременений прав) на земельные участки, способах связи с ними, копии документов, подтверждающих права указанных лиц на земельные участки, в течение 5 рабочих дней со дня его принятия.

9. Контроль за исполнением настоящего приказа оставляю за собой.

10. Настоящий приказ вступает в силу после дня его официального опубликования.

Министр



И.В. Мищенко

Приложение к приказу Министерства  
имущественных и земельных  
отношений Камчатского края  
от 25.02.2025 № 14-Н

**ОПИСАНИЕ МЕСТОПОЛОЖЕНИЯ ГРАНИЦ  
ПУБЛИЧНОГО СЕРВИТУТА**

в отношении земель и земельных участков для их использования в целях  
эксплуатации объекта электросетевого хозяйства:

«Сооружение ВЛЭП 35 кВ» с кадастровым номером 41:06:0000000:65  
(наименование объекта, местоположение границ которого описано (далее – объект))

**Раздел I**

**Сведения об объекте**

№ п/п	Характеристики объекта	Описание характеристик
1	2	3
1	Местоположение объекта	Камчатский край, Мильковский район.
2	Площадь объекта ± величина погрешности определения площади (P ± ΔP)	337 619 ± 203
3	Иные характеристики объекта	<p>Вид объекта реестра границ: Граница публичного сервитута</p> <p>Кадастровый номер квартала: 41:06:0000000</p> <p>Вид или наименование публичного сервитута по документу: Границы публичного сервитута в целях размещения объекта: «Сооружение ВЛЭП 35 кВ, кадастровый номер 41:06:0000000:65»</p> <p>Цель установления публичного сервитута: Размещение объектов электросетевого хозяйства, тепловых сетей, водопроводных сетей, сетей водоотведения, линий и сооружений связи, линейных объектов системы газоснабжения, нефтепроводов и нефтепродуктопроводов, их неотъемлемых технологических частей, если указанные объекты являются объектами федерального, регионального или местного значения, либо необходимы для организации электро-, газо-, тепло-, водоснабжения населения и водоотведения, подключения (технологического присоединения) к сетям инженерно-технического обеспечения, либо переносятся в связи с изъятием земельных участков, на которых они ранее располагались, для государственных или муниципальных нужд (далее также - инженерные сооружения)</p> <p>Срок публичного сервитута: продолжительность: 49 лет</p> <p>Обладатель публичного сервитута: Юридическое лицо, зарегистрированное в Российской Федерации Публичное акционерное общество «Энергетика и электрификация "Камчатскэнерго"» (ИНН: 4100000668, ОГРН: 1024101024078, адрес эл. почты: sekt@a.kamenergo.ru, почтовый адрес: 683000, Камчатский край, г. Петропавловск-Камчатский, ул. Набережная, 10).</p>

## Раздел 2

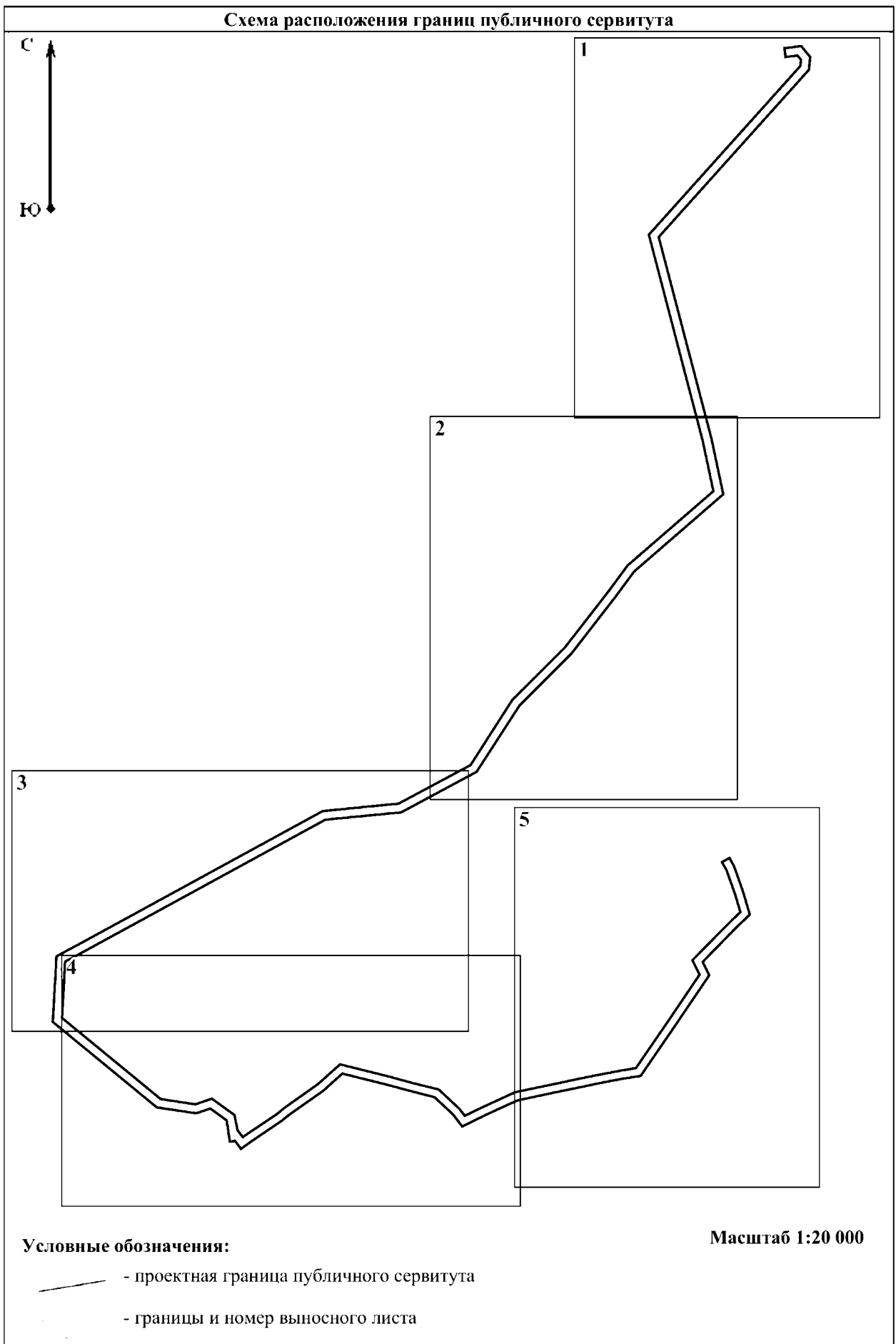
Сведения о местоположении границ объекта					
1. Система координат МСК-41, зона I					
2. Сведения о характерных точках границ объекта					
Обозначение характерных точек границ	Координаты, м		Метод определения координат характерной точки	Средняя квадратическая погрешность положения характерной точки (Мт), м	Описание обозначения точки на местности (при наличии)
	X	Y			
1	2	3	4	5	6
1	750 205,12	1 410 521,95	Аналитический метод	0,10	—
2	750 213,89	1 410 590,22		0,10	
3	750 169,90	1 410 626,23		0,10	
4	750 118,39	1 410 621,39		0,10	
5	749 440,74	1 410 014,29		0,10	
6	748 623,68	1 410 227,45		0,10	
7	748 398,93	1 410 274,82		0,10	
8	748 085,68	1 409 914,43		0,10	
9	747 982,96	1 409 839,32		0,10	
10	747 754,43	1 409 661,98		0,10	
11	747 542,87	1 409 450,89		0,10	
12	747 275,37	1 409 278,68		0,10	
13	747 111,37	1 408 973,61		0,10	
14	747 081,33	1 408 666,62		0,10	
15	746 556,15	1 407 707,55		0,10	
16	746 506,11	1 407 615,14		0,10	
17	746 278,78	1 407 602,49		0,10	
18	745 950,36	1 408 001,13		0,10	
19	745 929,06	1 408 142,11		0,10	
20	745 951,89	1 408 207,77		0,10	
21	745 885,59	1 408 299,32		0,10	
22	745 824,01	1 408 312,37		0,10	
23	745 795,65	1 408 332,92		0,10	
24	745 808,74	1 408 351,07		0,10	
25	745 888,36	1 408 469,21		0,10	
26	745 915,71	1 408 502,83		0,10	
27	746 010,02	1 408 636,58		0,10	
28	746 091,07	1 408 726,20		0,10	
29	746 051,46	1 408 882,74		0,10	
30	746 042,59	1 408 920,13		0,10	
31	746 015,65	1 409 018,44		0,10	
32	745 988,94	1 409 125,22		0,10	
33	745 909,91	1 409 209,21		0,10	
34	745 882,15	1 409 230,16		0,10	
35	745 918,88	1 409 305,44		0,10	
36	745 962,29	1 409 399,37		0,10	
37	745 977,92	1 409 433,30		0,10	
38	746 011,16	1 409 592,70		0,10	
39	746 035,24	1 409 707,76		0,10	
40	746 047,46	1 409 766,67		0,10	
41	746 065,58	1 409 860,94		0,10	
42	746 075,07	1 409 921,79		0,10	
43	746 269,52	1 410 054,77		0,10	
44	746 454,40	1 410 179,23		0,10	
45	746 512,27	1 410 150,54		0,10	
46	746 585,16	1 410 221,84		0,10	
47	746 676,08	1 410 311,65		0,10	

## Раздел 2

Сведения о местоположении границ объекта					
1	2	3	4	5	6
48	746 706,98	1 410 344,41	Аналитический метод	0,10	—
49	746 783,19	1 410 321,77		0,10	
50	746 818,77	1 410 309,32		0,10	
51	746 878,01	1 410 287,98		0,10	
52	746 909,72	1 410 270,38		0,10	
53	746 926,22	1 410 300,11		0,10	
54	746 892,11	1 410 319,04		0,10	
55	746 830,15	1 410 341,35		0,10	
56	746 793,65	1 410 354,13		0,10	
57	746 696,61	1 410 382,96		0,10	
58	746 651,76	1 410 335,42		0,10	
59	746 561,33	1 410 246,09		0,10	
60	746 505,75	1 410 191,72		0,10	
61	746 451,80	1 410 218,47		0,10	
62	746 250,43	1 410 082,90		0,10	
63	746 043,74	1 409 941,56		0,10	
64	746 032,07	1 409 866,77		0,10	
65	746 014,12	1 409 773,33		0,10	
66	746 001,96	1 409 714,70		0,10	
67	745 977,88	1 409 599,65		0,10	
68	745 945,42	1 409 444,02		0,10	
69	745 931,41	1 409 413,62		0,10	
70	745 888,16	1 409 320,03		0,10	
71	745 839,31	1 409 219,89		0,10	
72	745 887,13	1 409 183,81		0,10	
73	745 958,11	1 409 108,37		0,10	
74	745 982,76	1 409 009,82		0,10	
75	746 009,65	1 408 911,72		0,10	
76	746 018,43	1 408 874,65		0,10	
77	746 053,64	1 408 735,50		0,10	
78	745 983,42	1 408 657,85		0,10	
79	745 888,60	1 408 523,38		0,10	
80	745 861,02	1 408 489,48		0,10	
81	745 780,84	1 408 370,51		0,10	
82	745 748,23	1 408 325,29		0,10	
83	745 780,88	1 408 301,63		0,10	
84	745 777,89	1 408 280,42		0,10	
85	745 863,56	1 408 268,36		0,10	
86	745 911,72	1 408 201,86		0,10	
87	745 892,13	1 408 145,53		0,10	
88	745 916,26	1 407 985,92		0,10	
89	746 262,58	1 407 565,54		0,10	
90	746 528,19	1 407 580,31		0,10	
91	746 587,77	1 407 690,33		0,10	
92	747 116,44	1 408 655,78		0,10	
93	747 146,50	1 408 962,93		0,10	
94	747 302,68	1 409 253,44		0,10	
95	747 565,59	1 409 422,69		0,10	
96	747 778,27	1 409 634,91		0,10	
97	748 004,63	1 409 810,56		0,10	
98	748 110,20	1 409 887,76		0,10	
99	748 412,22	1 410 235,23		0,10	
100	748 615,42	1 410 192,40		0,10	
101	749 450,36	1 409 974,58		0,10	
102	750 133,57	1 410 586,66		0,10	

## Раздел 2


Сведения о местоположении границ объекта					
1	2	3	4	5	6
103	750 158,54	1 410 589,00	Аналитический метод	0,10	—
104	750 175,64	1 410 575,01		0,10	
105	750 169,41	1 410 526,53		0,10	
1	750 205,12	1 410 521,95		0,10	
3. Сведения о характерных точках части (частей) границы объекта					
1	2	3	4	5	6
—	—	—	—	—	—





## Схема расположения границ публичного сервитута

Выносной лист 1



## Условные обозначения:



- проектные границы публичного сервитута и характерные точки

41:05:0600020:2011

- границы и номера земельных участков, в отношении которых испрашивается публичный сервитут


- контур крайних проводов воздушных линий электропередачи



- установленные границы административно-территориальных образований

Схема расположения границ публичного сервитута

Выносной лист 2



Условные обозначения:



- проектные границы публичного сервитута и характерные точки

41:05:0000000:2011

- границы и номера земельных участков, в отношении которых испрашивается публичный сервитут


- контур крайних проводов воздушных линий электропередачи



- установленные границы административно-территориальных образований

Схема расположения границ публичного сервитута

Выносной лист 3



Условные обозначения:



- проектные границы публичного сервитута и характерные точки

- контур крайних проводов воздушных линий электропередачи



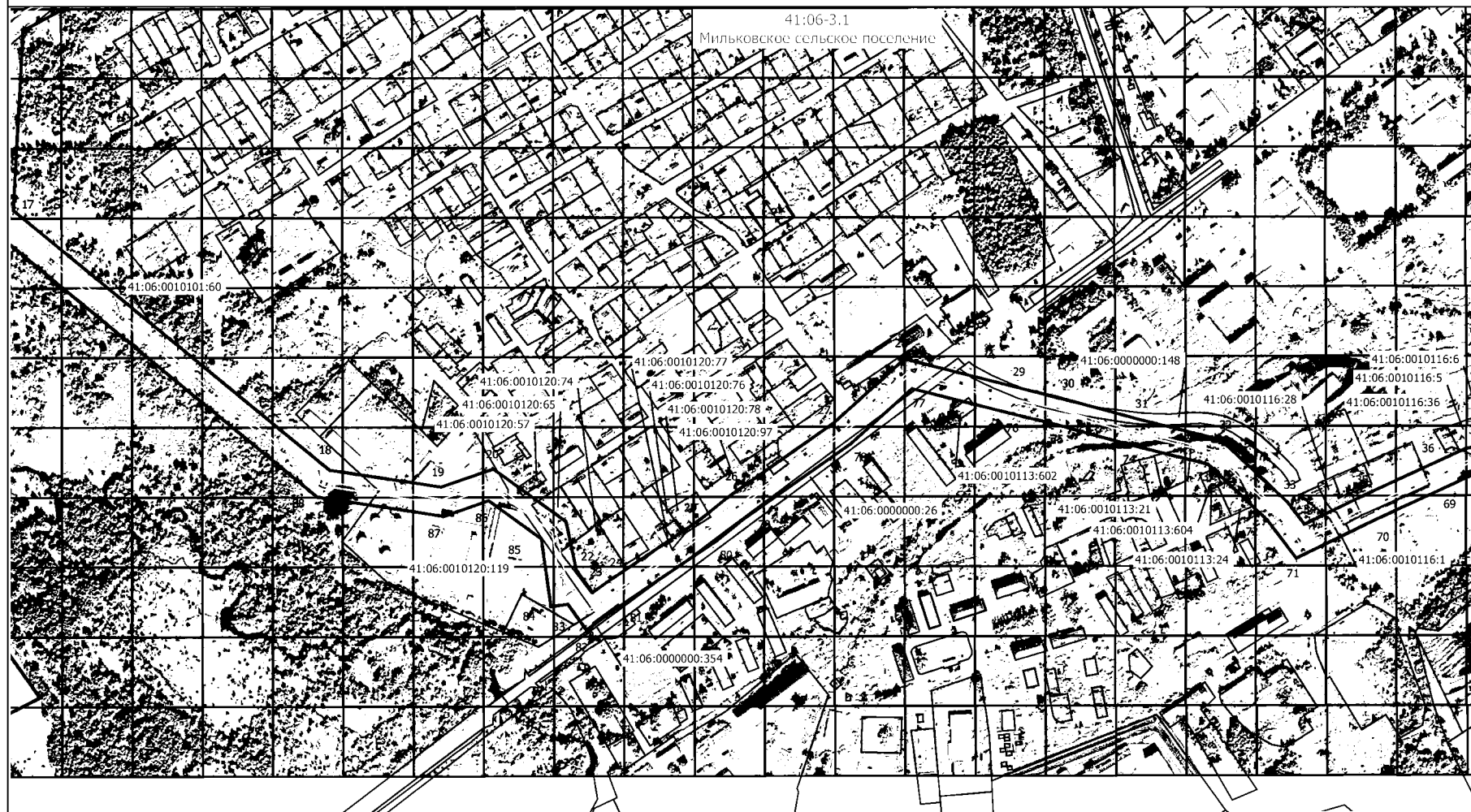
- границы и номера земельных участков, в отношении которых испрашивается публичный сервитут



- установленные границы административно-территориальных образований

### Схема расположения границ публичного сервитута

Выносной лист 4



Масштаб 1:7 000

**Условные обозначения:**



- проектные границы публичного сервитута и характерные точки

- контур крайних проводов воздушных линий электропередачи

41:05:0000000:2011

- границы и номера земельных участков, в отношении которых испрашивается публичный сервитут

- установленные границы административно-территориальных образований

# Схема расположения границ публичного сервитута

Выносной лист 5



Масштаб 1:7 000

Условные обозначения:



- проектные границы публичного сервитута и характерные точки

41:05:0600000:2011

- границы и номера земельных участков, в отношении которых испрашивается публичный сервитут

- контур крайних проводов воздушных линий электропередачи



- установленные границы административно-территориальных образований