



**МИНИСТЕРСТВО ИМУЩЕСТВЕННЫХ
И ЗЕМЕЛЬНЫХ ОТНОШЕНИЙ
КАМЧАТСКОГО КРАЯ**

ПРИКАЗ

30.05.2024 № 42-Н

г. Петропавловск-Камчатский

**Об установлении публичного сервитута в целях размещения
объекта электросетевого хозяйства «Сооружение ВЛЭП 35 кв на
металлических опорах» с кадастровым номером 41:05:0000000:851**

В соответствии со статьей 23, главой V.7 Земельного кодекса Российской Федерации, статьей 3.6 Федерального закона от 25.10.2001 № 137-ФЗ «О введении в действие Земельного кодекса Российской Федерации», Схемой территориального планирования Камчатского края, утвержденной Постановлением Правительства Камчатского края от 12.12.2022 № 669-П, руководствуясь пунктом 24.3 Положения о Министерстве имущественных и земельных отношений Камчатского края, утвержденного постановлением Правительства Камчатского края от 27.09.2022 № 508-П, на основании ходатайства Публичного акционерного общества энергетики и электрификации «Камчатскэнерго» от 10.04.2024

ПРИКАЗЫВАЮ:

1. Установить публичный сервитут в пользу Публичного акционерного общества энергетики и электрификации «Камчатскэнерго» (ОГРН 1024101024078, ИНН 4100000668), место нахождения: Камчатский край, г.о. Петропавловск-Камчатский, почтовый адрес: Камчатский край, г. Петропавловск-Камчатский, ул. Набережная, д. 10, адрес электронной почты: sekr1@kamenergo.ru (далее – обладатель публичного сервитута), в целях размещения объекта электросетевого хозяйства регионального значения и его неотъемлемых технологических частей «Сооружение ВЛЭП 35 кв на МЕТАЛЛИЧЕСКИХ опорах» с кадастровым номером 41:05:0000000:851, протяженностью 16500 м, местоположение: Камчатский край, р-н Елизовский, от ПС Водозабор до ПС Коряки (далее – публичный сервитут), в отношении земель и следующих земельных участков:

1) с кадастровым номером 41:05:0000000:4 (Единое землепользование), адрес (местоположение): Камчатский край, р-н. Елизовский, г. Елизово, от п/с «Елизово» до п/с «Водозабор», в составе обособленного (условного) участка с кадастровым номером: 41:05:0101001:801;

2) с кадастровым номером 41:05:0000000:12 (Единое землепользование), адрес (местоположение): Камчатский край, р-н. Елизовский, в составе обособленных (условных) участков с кадастровыми номерами: 41:05:0101035:50, 41:05:0101035:51, 41:05:0101035:52, 41:05:0101035:53, 41:05:0101035:54, 41:05:0101035:55, 41:05:0101035:56, 41:05:0101034:10, 41:05:0101034:11, 41:05:0101039:277, 41:05:0101039:279, 41:05:0101039:280, 41:05:0101039:281, 41:05:0101039:282, 41:05:0101039:283, 41:05:0101039:284, 41:05:0101039:285, 41:05:0101039:286, 41:05:0101065:176, 41:05:0101065:177, 41:05:0101065:178, 41:05:0101065:179, 41:05:0101065:180, 41:05:0101065:181, 41:05:0101065:182, 41:05:0101065:183, 41:05:0101065:184, 41:05:0101065:185, 41:05:0101065:186, 41:05:0101065:187, 41:05:0101065:188, 41:05:0101065:189, 41:05:0101065:190, 41:05:0101065:191, 41:05:0101065:192, 41:05:0101065:193, 41:05:0101065:194, 41:05:0101065:195, 41:05:0101065:196, 41:05:0101065:197, 41:05:0101065:198, 41:05:0101065:199, 41:05:0101065:200, 41:05:0101065:201;

3) с кадастровым номером 41:05:0000000:63 (Единое землепользование), адрес (местоположение): Камчатский край, р-н. Елизовский, в составе обособленных (условных) участков с кадастровыми номерами: 41:05:0101039:271, 41:05:0101065:174;

4) с кадастровым номером 41:05:0000000:73 (Единое землепользование), адрес (местоположение): Камчатский край, р-н. Елизовский, снт Здоровье, в составе обособленного (условного) участка с кадастровым номером 41:05:0101032:172;

5) с кадастровым номером 41:05:0000000:77 (Единое землепользование), адрес (местоположение): Камчатский край, р-н. Елизовский, в составе обособленных (условных) участков с кадастровыми номерами: 41:05:0101001:821, 41:05:0101001:822, 41:05:0101001:823, 41:05:0101008:449, 41:05:0101008:450, 41:05:0101008:451, 41:05:0101008:452, 41:05:0101008:453, 41:05:0101008:454, 41:05:0101008:455, 41:05:0101008:456, 41:05:0101008:457, 41:05:0101008:458, 41:05:0101031:97, 41:05:0101031:101, 41:05:0101031:102, 41:05:0101032:174, 41:05:0101032:177, 41:05:0101032:178, 41:05:0101032:179, 41:05:0101032:180, 41:05:0101032:181, 41:05:0101032:182, 41:05:0101032:183, 41:05:0101032:184, 41:05:0101032:185, 41:05:0101032:186, 41:05:0101032:187, 41:05:0101032:188, 41:05:0101032:189, 41:05:0101032:190, 41:05:0101032:191, 41:05:0101035:57, 41:05:0101035:58, 41:05:0101035:59, 41:05:0101035:60, 41:05:0101035:61, 41:05:0101035:62, 41:05:0101035:63, 41:05:0101035:64, 41:05:0101035:65, 41:05:0101035:66, 41:05:0101035:67, 41:05:0101035:68, 41:05:0101035:69, 41:05:0101035:70, 41:05:0101035:71, 41:05:0101035:72, 41:05:0101039:278, 41:05:0101039:287, 41:05:0101039:288, 41:05:0101039:289, 41:05:0101039:290, 41:05:0101039:291, 41:05:0101039:292, 41:05:0101039:293, 41:05:0101039:294, 41:05:0101039:295, 41:05:0101040:1055, 41:05:0101040:1056, 41:05:0101040:1057, 41:05:0101040:1058, 41:05:0101040:1059, 41:05:0101040:1060, 41:05:0101040:1061, 41:05:0101040:1062, 41:05:0101040:1063, 41:05:0101040:1064, 41:05:0101040:1065, 41:05:0101040:1066, 41:05:0101040:1067, 41:05:0101040:1068, 41:05:0101040:1069, 41:05:0101040:1070, 41:05:0101040:1071, 41:05:0101040:1072, 41:05:0101040:1073,

41:05:0101040:1074, 41:05:0101048:662, 41:05:0101048:663, 41:05:0101048:664, 41:05:0101048:665, 41:05:0101048:666, 41:05:0101048:667, 41:05:0101048:668, 41:05:0101048:669, 41:05:0101048:670, 41:05:0101048:671, 41:05:0101048:672;

6) с кадастровым номером 41:05:0000000:1536 (1,2), адрес (местоположение): р-н Елизовский, Елизовское лесничество, участок № 1 - в квартале 93 части выделов 1, 16, 26, 27, 32, участок № 2 - в квартале 93 части выделов 2, 8, 9, 15, 33, 34, участок №3 - в квартале 93 части выдела 23, участок № 4 - в квартале 93 части выдела 29, Елизовского участкового лесничества, часть 2;

7) с кадастровым номером 41:05:0000000:1703 (2), адрес (местоположение): местоположение установлено относительно ориентира, расположенного за пределами участка. Почтовый адрес ориентира: Российская Федерация, Камчатский край, р-н Елизовский;

8) с кадастровым номером 41:05:0000000:1719, адрес (местоположение): Камчатский край, Елизовский район, Елизовское лесничество, 93 части выделов 13, 14, 27, 30, 31, 32, квартал 103 части выделов 6, 7, 8, 9, квартал 104 части выделов 4, 5, 7, 8, квартал 105 части выделов 3, 4, 5, квартал 106 части выделов 8, 9, 10, квартал 114 части выделов 7, 8, 10, 11, 12, 13 Елизовского участкового лесничества (часть 2);

9) с кадастровым номером 41:05:0000000:1864 (1), адрес (местоположение): Российская Федерация, Камчатский край, Елизовский м. р-н;

10) с кадастровым номером 41:05:0000000:1875 (1), адрес (местоположение): Российская Федерация, Камчатский край, Елизовский р-н;

11) с кадастровым номером 41:05:0000000:1877 (1), адрес (местоположение): Российская Федерация, Камчатский край, Елизовский м. р-н;

12) с кадастровым номером 41:05:0000000:1940 (6), адрес (местоположение): Российская Федерация, Камчатский край, Елизовский район, муниципальное образование "Раздольненское сельское поселение", Елизовское лесничество, квартал 23 (выделы 2ч, 9ч, 12ч), квартал 86 (выделы 1ч, 2 – 5, 6ч, 7ч, 8 – 10, 11ч), квартал 90 (выдел 30ч), квартал 93 (выдел 35ч), 94 (все выделы), квартал 95 (выделы 1, 2, 3ч, 4 – 8, 9ч, 10, 11ч, 12ч, 13 – 16, 17ч), квартал 96 (выделы 1 – 8, 9ч, 10 – 13), квартал 97 (выделы 1 – 5, 6ч, 7 – 10, 11ч, 12ч), квартал 98 (выделы 1, 2, 3ч, 4, 5, 6ч – 8ч, 9, 10, 11ч, 12ч, 13, 14ч), квартал 109 (выдел 23ч), квартал 110 (выделы 1 – 4, 5ч, 6ч, 8ч, 16ч – 18ч, 21ч), квартал 112 (выделы 1ч, 8ч, 10ч, 11ч), квартал 293 (выделы 1ч – 6ч, 7 – 11, 12ч, 13, 14ч, 15 – 19, 20ч, 21, 22, 23ч, 24), квартал 294 (выделы 1ч, 2ч, 3 – 7, 8ч, 9, 10ч, 11 – 15, 16ч) Елизовского участкового лесничества (часть 2);

13) с кадастровым номером 41:05:0000000:1973 (4), адрес (местоположение): Российская Федерация, Камчатский край, Елизовский район, муниципальное образование "Раздольненское сельское поселение", Елизовское лесничество, квартал 191 (выделы 15ч, 16, 19, 20, 24 – 26), квартал 201 (выделы 10ч – 12ч, 13, 14, 15 ч, 16, 17ч, 18 – 22, 24, 25ч, 26 – 29, 31, 32, 33ч, 34ч, 35 – 37, 38ч), квартал 202 (выделы 1 – 7, 8ч, 12 – 15, 19 – 23, 24ч, 26 – 34, 37, 38, 39ч, 40ч, 43 – 48, 50ч, 51ч, 52, 53ч), квартал 211 (выделы 1 ч, 2 – 5, 6ч, 7 – 20, 21ч), квартал 212 (выделы 1 – 4, 5ч, 6ч, 9 – 12, 13ч, 16, 17, 18ч – 20ч, 22 – 24, 27 – 29, 30ч), квартал 215 (выделы 1, 2ч, 3, 4, 5ч, 6, 7, 8ч, 9ч), квартал 216 (выделы 1ч, 2, 3, 4ч, 5ч, 6, 7, 8ч, 9 – 26, 27ч, 28ч), квартал 217 (выделы 1 – 4, 5ч, 6ч, 8, 9, 10ч, 11, 12, 14ч, 15, 16, 17ч,

19 – 25), квартал 225 (выделы 1, 2ч, 3 – 9, 10ч, 11 – 16, 17ч, 18), квартал 226 (выделы 1, 2, 3ч, 8, 12, 14 – 17, 19ч, 23), квартал 232 (выделы 1 – 3, 4ч, 5ч, 6, 7ч – 10ч), квартал 233 (выделы 1ч, 2ч, 3 – 13, 14ч), квартал 234 (выделы 1 – 3, 4ч – 6ч, 9 – 14, 15ч, 16 – 19, 20ч), квартал 239 (выделы 1 – 6, 7ч, 8ч, 9, 10ч – 12ч), квартал 240 (выделы 1 – 5, 6ч – 8ч, 12, 16 – 18, 19ч, 20ч, 22, 23ч, 24, 25, 28 – 30, 31ч), квартал 249 (выделы 1 – 6, 7ч, 8ч, 11 – 13, 14ч, 15ч, 16, 17ч, 18ч, 19, 20, 21ч, 22, 23ч, 28ч), квартал 250 (выделы 1ч, 6ч, 7ч, 8, 11ч, 12ч, 14ч), квартал 262 (выделы 1ч – 4ч, 5, 6ч, 7, 8ч, 9ч, 10 – 17, 18ч, 19ч, 20 – 22, 23ч – 29ч), квартал 263 (выделы 1 – 6, 7ч, 8ч, 9 – 15, 16ч, 17ч, 18 – 21, 22ч, 23 – 25, 26ч), квартал 264 (выделы 1, 2ч – 4ч, 5, 6ч – 8ч, 10 – 13, 14ч, 22ч, 23ч, 26ч, 27ч, 29ч, 31ч – 36ч), квартал 265 (выделы 1ч, 10ч), квартал 271 (выделы 4ч, 26ч) Елизовского участкового лесничества (часть 1);

14) с кадастровым номером 41:05:0000000:2093, адрес (местоположение): Российская Федерация, Камчатский край, Елизовский р-н;

15) с кадастровым номером 41:05:0101001:204, адрес (местоположение): местоположение установлено относительно ориентира, расположенного за пределами участка. Ориентир нежилое здание. Участок находится примерно в 171 м, по направлению на север от ориентира. Почтовый адрес ориентира: Камчатский край, р-н. Елизовский, г. Елизово, ул. Ленина, д. 69;

16) с кадастровым номером 41:05:0101001:205, адрес (местоположение): местоположение установлено относительно ориентира, расположенного за пределами участка. Ориентир нежилое здание. Участок находится примерно в 113 м, по направлению на северо-восток от ориентира. Почтовый адрес ориентира: Камчатский край, р-н. Елизовский, г. Елизово, ул. Ленина, д. 69;

17) с кадастровым номером 41:05:0101001:206, адрес (местоположение): местоположение установлено относительно ориентира, расположенного за пределами участка. Ориентир нежилое здание. Участок находится примерно в 207 м, по направлению на северо-восток от ориентира. Почтовый адрес ориентира: Камчатский край, р-н. Елизовский, г. Елизово, ул. Ленина, д. 69;

18) с кадастровым номером 41:05:0101001:263, адрес (местоположение): местоположение установлено относительно ориентира, расположенного за пределами участка. Ориентир нежилое здание. Участок находится примерно в 229 м, по направлению на северо-восток от ориентира. Почтовый адрес ориентира: Камчатский край, р-н. Елизовский, г. Елизово, ул. Ленина, д. 69;

19) с кадастровым номером 41:05:0101001:397, адрес (местоположение): Камчатский край, р-н. Елизовский, г. Елизово, гор. черта 35 км (часть);

20) с кадастровым номером 41:05:0101001:404, адрес (местоположение): местоположение установлено относительно ориентира, расположенного за пределами участка. Ориентир жилой дом. Участок находится примерно в 180 м, по направлению на северо-запад от ориентира. Почтовый адрес ориентира: Камчатский край, р-н Елизовский, г. Елизово, ул. Ленина, д 44;

21) с кадастровым номером 41:05:0101031:87, адрес (местоположение): местоположение установлено относительно ориентира, расположенного за пределами участка. Ориентир жилой дом. Участок находится примерно в 50 м, по направлению на запад от ориентира. Почтовый адрес ориентира: Камчатский край, р-н Елизовский, с Коряки, пер Шоссейный, д 5.

22) с кадастровым номером 41:05:0101032:1, адрес (местоположение): Камчатский край, Елизовский р-н, с. Коряки, ул. Лесная, 18;

- 23) с кадастровым номером 41:05:0101032:13, адрес (местоположение): Камчатский край, р-н. Елизовский, с. Коряки, ул. Лесная, 30;
- 24) с кадастровым номером 41:05:0101032:21, адрес (местоположение): Камчатский край, р-н. Елизовский, с. Коряки, ул. Лесная, 42;
- 25) с кадастровым номером 41:05:0101032:24, адрес (местоположение): Камчатский край, р-н. Елизовский, с. Коряки, ул. Лесная, 26;
- 26) с кадастровым номером 41:05:0101032:28, адрес (местоположение): Камчатский край, Елизовский район, с. Коряки, ул. Лесная, дом 22;
- 27) с кадастровым номером 41:05:0101032:29, адрес (местоположение): Российская Федерация, Камчатский край, Елизовский муниципальный район, Корякское сельское поселение, Коряки с., Лесная ул., 52;
- 28) с кадастровым номером 41:05:0101032:32, адрес (местоположение): Камчатский край, р-н. Елизовский, с. Коряки, ул. Лесная, 20;
- 29) с кадастровым номером 41:05:0101032:35, адрес (местоположение): Камчатский край, р-н. Елизовский, с. Коряки, ул. Лесная, поз. 40;
- 30) с кадастровым номером 41:05:0101032:37, адрес (местоположение): Камчатский край, р-н. Елизовский, с. Коряки, ул. Лесная, поз. 11;
- 31) с кадастровым номером 41:05:0101032:38, адрес (местоположение): местоположение установлено относительно ориентира, расположенного за пределами участка. Почтовый адрес ориентира: Камчатский край, р-н. Елизовский, с. Коряки, ул. Лесная;
- 32) с кадастровым номером 41:05:0101032:42, адрес (местоположение): Камчатский край, р-н. Елизовский, с. Коряки, ул. Лесная, 32;
- 33) с кадастровым номером 41:05:0101032:70, адрес (местоположение): Российская Федерация, Камчатский край, Елизовский муниципальный район, Корякское сельское поселение, с. Коряки, ул. Советская, 9;
- 34) с кадастровым номером 41:05:0101032:71, адрес (местоположение): Камчатский край, р-н. Елизовский, с. Коряки, ул. Советская, 13;
- 35) с кадастровым номером 41:05:0101032:72, адрес (местоположение): Камчатский край, Елизовский м. р-н, Корякское с.п., с. Коряки, ул. Советская, 5;
- 36) с кадастровым номером 41:05:0101032:74, адрес (местоположение): Камчатский край, р-н. Елизовский, с. Коряки, ул. Советская, 4;
- 37) с кадастровым номером 41:05:0101032:102, адрес (местоположение): Российская Федерация, Камчатский край, Елизовский район, Корякское сельское поселение, с. Коряки, ул. Лесная, поз. 14;
- 38) с кадастровым номером 41:05:0101032:105, адрес (местоположение): Камчатский край, р-н. Елизовский, с. Коряки, ул. Лесная, 12;
- 39) с кадастровым номером 41:05:0101032:108, адрес (местоположение): Камчатский край, р-н. Елизовский, с. Коряки, ул. Лесная, 6;
- 40) с кадастровым номером 41:05:0101032:123, адрес (местоположение): Камчатский край, р-н. Елизовский, с. Коряки, ул. Советская, п 3;
- 41) с кадастровым номером 41:05:0101032:130, адрес (местоположение): Камчатский край, р-н. Елизовский, с. Коряки, ул. Гаванская;
- 42) с кадастровым номером 41:05:0101032:132, адрес (местоположение): Камчатский край, р-н. Елизовский, с. Коряки, ул. Гаванская, 1;
- 43) с кадастровым номером 41:05:0101032:136, адрес (местоположение): местоположение установлено относительно ориентира, расположенного за

пределами участка. Почтовый адрес ориентира: Камчатский край, р-н. Елизовский, с. Коряки, ул. Советская;

44) с кадастровым номером 41:05:0101032:147, адрес (местоположение): местоположение установлено относительно ориентира, расположенного в границах участка. Ориентир жилой дом. Почтовый адрес ориентира: Камчатский край, р-н. Елизовский, с. Коряки, ул. Лесная, д. 16-1;

45) с кадастровым номером 41:05:0101032:169, адрес (местоположение): Камчатский край, р-н. Елизовский, с. Коряки;

46) с кадастровым номером 41:05:0101032:613, адрес (местоположение): Российская Федерация, Камчатский край, Елизовский муниципальный район, Корякское сельское поселение, с. Коряки;

47) с кадастровым номером 41:05:0101032:614, адрес (местоположение): Камчатский край, р-н. Елизовский, с. Коряки, ул. Лесная, д. 8;

48) с кадастровым номером 41:05:0101032:623, адрес (местоположение): Российская Федерация, Камчатский край, Елизовский муниципальный район, Корякское сельское поселение, с. Коряки;

49) с кадастровым номером 41:05:0101032:624, адрес (местоположение): Российская Федерация, Камчатский край, Елизовский муниципальный район, Корякское сельское поселение, с. Коряки;

50) с кадастровым номером 41:05:0101035:45, адрес (местоположение): местоположение установлено относительно ориентира, расположенного за пределами участка. Ориентир жилой дом. Участок находится примерно в 840 м, по направлению на запад от ориентира. Почтовый адрес ориентира: Камчатский край, р-н. Елизовский, п. Раздольный, ул. Советская, д. 10;

51) с кадастровым номером 41:05:0101035:73, адрес (местоположение): Камчатский край, р-н. Елизовский, п. Раздольный, ул. Заречная;

52) с кадастровым номером 41:05:0101035:356, адрес (местоположение): Российская Федерация, Камчатский край, Елизовский муниципальный район, Раздольненское с.п.;

53) с кадастровым номером 41:05:0101035:359, адрес (местоположение): Российская Федерация, Камчатский край, Елизовский р-н;

54) с кадастровым номером 41:05:0101035:361, адрес (местоположение): Российская Федерация, Камчатский край, Елизовский муниципальный район, Раздольненское с.п.;

55) с кадастровым номером 41:05:0101035:385, адрес (местоположение): Российская Федерация, Камчатский край, Елизовский муниципальный район, Раздольненское сельское поселение, п. Раздольный, ул. Заречная;

56) с кадастровым номером 41:05:0101035:386, адрес (местоположение): Российская Федерация, Камчатский край, Елизовский муниципальный район, Раздольненское сельское поселение, п. Раздольный, ул. Заречная;

57) с кадастровым номером 41:05:0101039:370, адрес (местоположение): Камчатский край, Елизовский район, Елизовское лесничество, квартал 93 части выделов 4, 8, 9 Елизовского участкового лесничества (часть 2);

58) с кадастровым номером 41:05:0101039:521 (3), адрес (местоположение): Российская Федерация, Камчатский край, Елизовский р-н, Елизовское лесничество квартал 90 часть выдела 27, квартал 93 части выделов 2, 3, 4, 8, 9, 12, 15, 33 Елизовского участкового лесничества (часть 2).

2. Утвердить границы публичного сервитута согласно приложению к настоящему приказу.

3. Определить, что публичный сервитут устанавливается на срок 49 лет со дня внесения сведений о нём в Единый государственный реестр недвижимости.

4. Публичный сервитут устанавливается в целях размещения инженерного сооружения, требующего установления зон с особыми условиями использования территории. Нормативный акт, определяющий порядок установления зон с особыми условиями использования территории и содержание ограничений прав на земельные участки в границах таких зон – Правила установления охранных зон объектов электросетевого хозяйства и особых условий использования земельных участков, расположенных в границах таких зон, утвержденные постановлением Правительства Российской Федерации от 24.02.2009 № 160.

5. Плата за публичный сервитут не устанавливается, в том числе в отношении земельных участков, находящихся в частной собственности.

6. График проведения работ при осуществлении деятельности, для обеспечения которой устанавливается публичный сервитут в отношении земель или земельных участков, находящихся в государственной или муниципальной собственности и не предоставленных гражданам или юридическим лицам: ежегодно с 1 января по 31 декабря.

7. Владелец публичного сервитута обязан:

1) привести земельный участок в состояние, пригодное для его использования в соответствии с разрешенным использованием, в срок не позднее чем три месяца после завершения строительства, капитального или текущего ремонта, реконструкции, эксплуатации, консервации, сноса инженерного сооружения, для размещения которого был установлен публичный сервитут;

2) снести объекты, размещенные им на основании публичного сервитута, и осуществить при необходимости рекультивацию земельного участка в срок не позднее чем шесть месяцев с момента прекращения публичного сервитута.

8. Отделу земельных отношений Министерства имущественных и земельных отношений Камчатского края обеспечить:

1) опубликование настоящего приказа на «Официальном интернет-портале правовой информации» (www.pravo.gov.ru) в течение 10 календарных дней со дня его принятия;

2) опубликование настоящего приказа в официальном печатном издании Губернатора и Правительства Камчатского края «Официальные ведомости» в течение 30 календарных дней со дня его принятия;

3) размещение настоящего приказа на официальном сайте исполнительных органов Камчатского края в информационно-телекоммуникационной сети «Интернет» в течение 5 рабочих дней со дня его принятия;

4) направление копии настоящего приказа в орган регистрации прав в течение 5 рабочих дней со дня его принятия;

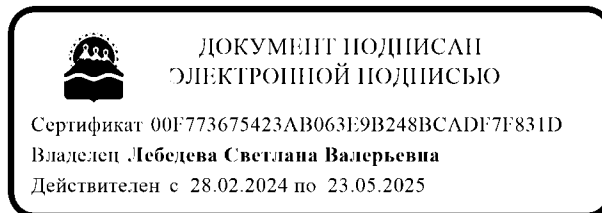
5) направление копии настоящего приказа владельцу публичного сервитута, а также сведений о лицах, являющихся правообладателями земельных

участков, сведений о лицах, подавших заявления об учете их прав (обременений прав) на земельные участки, способах связи с ними, копии документов, подтверждающих права указанных лиц на земельные участки, в течение 5 рабочих дней со дня его принятия.

9. Контроль за исполнением настоящего приказа оставляю за собой.

10. Настоящий приказ вступает в силу после дня его официального опубликования.

И.о.Министра



С.В. Лебедева

Приложение к приказу Министерства
имущественных и земельных
отношений Камчатского края
от 30.05.2024 № 42-Н

ОПИСАНИЕ МЕСТОПОЛОЖЕНИЯ ГРАНИЦ ПУБЛИЧНОГО СЕРВИТУТА

в отношении земель и земельных участков для их использования в целях
размещения объекта электросетевого хозяйства: «Сооружение ВЛЭП 35 кв на
металлических опорах» с кадастровым номером 41:05:0000000:851
(наименование объекта, местоположение границ которого описано
(далее – объект))

Лист № 1

Раздел 1

Сведения об объекте		
№ п/п	Характеристики объекта	Описание характеристик
1	Местоположение объекта	Российская Федерация, Камчатский край, Елизовский муниципальный район, муниципальное образование Корякское сельское поселение, село Коряки Корякского сельского поселения Елизовского муниципального района Камчатского края, муниципальное образование Раздольненское сельское поселение, поселок Раздольный, поселок Кеткино, муниципальное образование Елизовское городское поселение
2	Площадь объекта +/- величина погрешности определения площади (P+/- Дельта P)	503477 кв.м ± 719 кв.м
3	Иные характеристики объекта	Публичный сервитут в целях размещения объекта: «Сооружение ВЛЭП 35 КВ на металлических опорах» с кадастровым номером 41:05:0000000:851» сроком действия 49 лет в интересах ПАО «Камчатскэнерго»

Лист №2
Раздел 2

Сведения о местоположении границ объекта					
1. Система координат МСК-41, зона 1, 6 градусная					
2. Сведения о характерных точках границ объекта					
Обозначение характерных точек границ	Координаты, м		Метод определения координат характерной точки	Средняя квадратическая погрешность положения характерной точки (M_t), м	Описание обозначения точки на местности (при наличии)
	X	Y			
1	2	3	4	5	6
1	589182.13	1382642.68	Аналитический метод	0.50	–
2	589129.47	1382667.07	Аналитический метод	0.50	–
3	589109.03	1382745.67	Аналитический метод	0.50	–
4	589090.29	1382821.79	Аналитический метод	0.50	–
5	589055.50	1382957.70	Аналитический метод	0.50	–
6	589036.88	1383027.18	Аналитический метод	0.50	–
7	589002.61	1383160.05	Аналитический метод	0.50	–
8	588972.79	1383274.50	Аналитический метод	0.50	–
9	588947.84	1383364.16	Аналитический метод	0.50	–
10	588919.82	1383473.51	Аналитический метод	0.50	–
11	588879.48	1383616.17	Аналитический метод	0.50	–
12	588847.08	1383746.99	Аналитический метод	0.50	–
13	588822.91	1383838.02	Аналитический метод	0.50	–
14	588793.67	1383947.44	Аналитический метод	0.50	–
15	588766.94	1384066.55	Аналитический метод	0.50	–
16	588800.70	1384141.11	Аналитический метод	0.50	–
17	588720.21	1384421.02	Аналитический метод	0.50	–
18	588684.95	1384538.33	Аналитический метод	0.50	–
19	588655.35	1384645.74	Аналитический метод	0.50	–
20	588610.33	1384791.74	Аналитический метод	0.50	–
21	588577.69	1384907.66	Аналитический метод	0.50	–
22	588540.44	1385038.59	Аналитический метод	0.50	–
23	588509.31	1385145.32	Аналитический метод	0.50	–
24	588479.79	1385272.34	Аналитический метод	0.50	–
25	588455.10	1385381.35	Аналитический метод	0.50	–
26	588422.82	1385511.48	Аналитический метод	0.50	–
27	588392.31	1385635.92	Аналитический метод	0.50	–
28	588361.12	1385757.05	Аналитический метод	0.50	–
29	588333.00	1385877.12	Аналитический метод	0.50	–
30	588417.22	1386000.14	Аналитический метод	0.50	–
31	588488.95	1386104.32	Аналитический метод	0.50	–
32	588693.95	1386315.72	Аналитический метод	0.50	–
33	588710.91	1386454.29	Аналитический метод	0.50	–
34	588654.78	1386565.14	Аналитический метод	0.50	–
35	588596.84	1386684.44	Аналитический метод	0.50	–
36	588537.31	1386804.69	Аналитический метод	0.50	–
37	588481.25	1386919.37	Аналитический метод	0.50	–
38	588427.13	1387029.36	Аналитический метод	0.50	–
39	588295.33	1387082.98	Аналитический метод	0.50	–
40	588184.30	1387128.39	Аналитический метод	0.50	–
41	588070.07	1387161.59	Аналитический метод	0.50	–
42	587946.63	1387197.17	Аналитический метод	0.50	–
43	587803.63	1387239.58	Аналитический метод	0.50	–
44	587706.45	1387362.15	Аналитический метод	0.50	–
45	587704.28	1387476.89	Аналитический метод	0.50	–

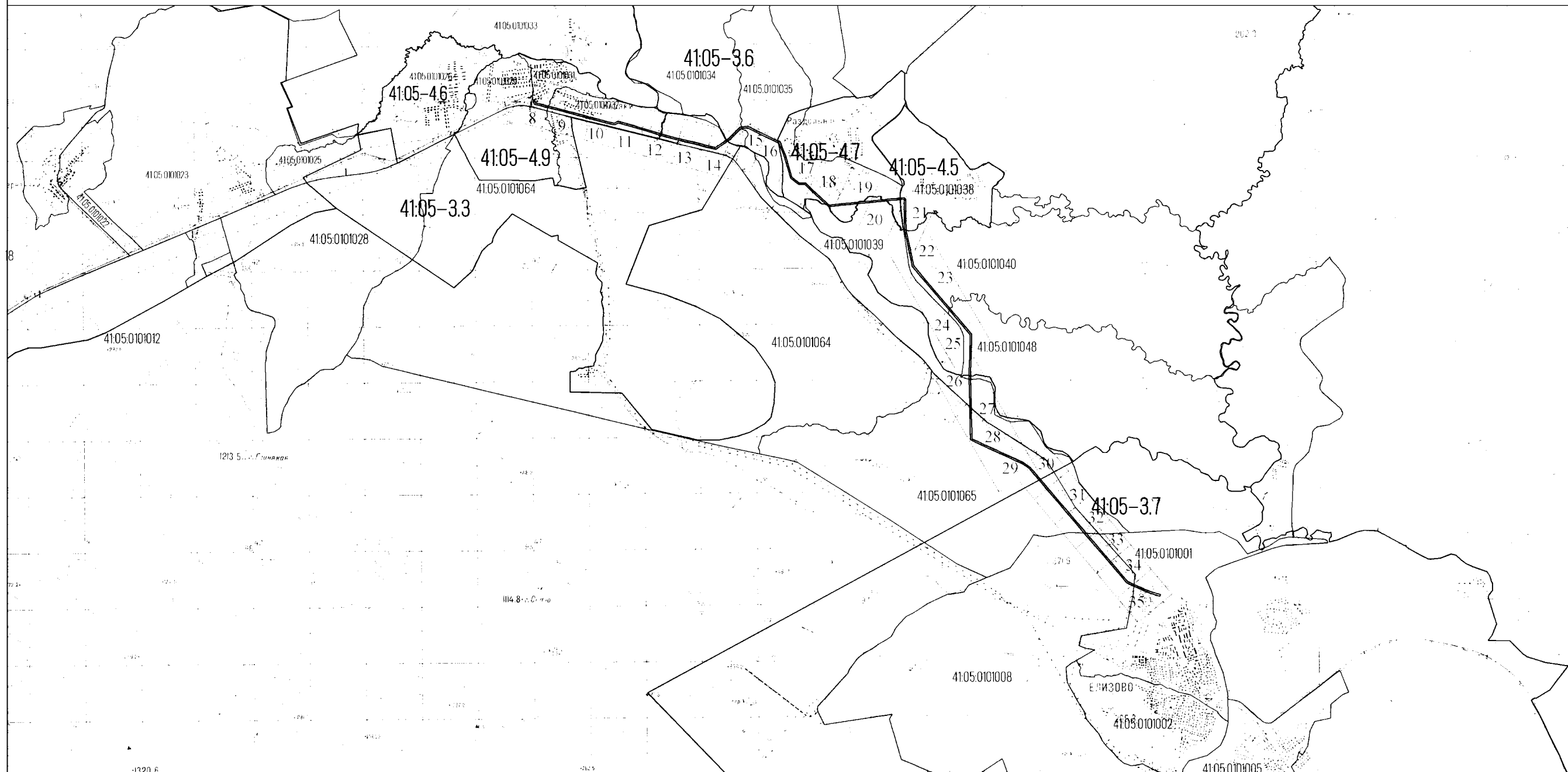
1	2	3	4	5	6
46	587619.86	1387564.37	Аналитический метод	0.50	–
47	587559.33	1387629.02	Аналитический метод	0.50	–
48	587478.81	1387714.40	Аналитический метод	0.50	–
49	587382.22	1387819.52	Аналитический метод	0.50	–
50	587307.55	1387899.40	Аналитический метод	0.50	–
51	587317.36	1388004.16	Аналитический метод	0.50	–
52	587327.83	1388107.47	Аналитический метод	0.50	–
53	587341.69	1388248.63	Аналитический метод	0.50	–
54	587354.27	1388380.94	Аналитический метод	0.50	–
55	587365.12	1388487.03	Аналитический метод	0.50	–
56	587376.09	1388602.03	Аналитический метод	0.50	–
57	587388.50	1388730.64	Аналитический метод	0.50	–
58	587402.18	1388868.43	Аналитический метод	0.50	–
59	587415.84	1388996.53	Аналитический метод	0.50	–
60	587426.13	1389111.04	Аналитический метод	0.50	–
61	587440.34	1389235.84	Аналитический метод	0.50	–
62	587414.96	1389269.26	Аналитический метод	0.50	–
63	587324.36	1389270.45	Аналитический метод	0.50	–
64	587212.03	1389271.07	Аналитический метод	0.50	–
65	587073.77	1389272.51	Аналитический метод	0.50	–
66	586960.68	1389276.12	Аналитический метод	0.50	–
67	586844.91	1389277.75	Аналитический метод	0.50	–
68	586729.38	1389302.66	Аналитический метод	0.50	–
69	586596.47	1389331.52	Аналитический метод	0.50	–
70	586472.78	1389357.99	Аналитический метод	0.50	–
71	586352.31	1389383.71	Аналитический метод	0.50	–
72	586222.45	1389411.76	Аналитический метод	0.50	–
73	586142.67	1389479.46	Аналитический метод	0.50	–
74	586055.12	1389552.58	Аналитический метод	0.50	–
75	585971.56	1389622.97	Аналитический метод	0.50	–
76	585868.23	1389710.71	Аналитический метод	0.50	–
77	585773.22	1389791.67	Аналитический метод	0.50	–
78	585669.85	1389879.41	Аналитический метод	0.50	–
79	585588.24	1389949.04	Аналитический метод	0.50	–
80	585495.70	1390027.46	Аналитический метод	0.50	–
81	585400.45	1390108.19	Аналитический метод	0.50	–
82	585307.99	1390186.72	Аналитический метод	0.50	–
83	585195.33	1390281.89	Аналитический метод	0.50	–
84	585092.33	1390369.55	Аналитический метод	0.50	–
85	585001.10	1390447.02	Аналитический метод	0.50	–
86	584913.48	1390445.19	Аналитический метод	0.50	–
87	584804.95	1390442.02	Аналитический метод	0.50	–
88	584673.54	1390438.45	Аналитический метод	0.50	–
89	584549.26	1390434.95	Аналитический метод	0.50	–
90	584413.95	1390431.35	Аналитический метод	0.50	–
91	584267.46	1390427.34	Аналитический метод	0.50	–
92	584095.58	1390430.91	Аналитический метод	0.50	–
93	583987.15	1390432.94	Аналитический метод	0.50	–
94	583861.92	1390435.73	Аналитический метод	0.50	–
95	583740.32	1390438.38	Аналитический метод	0.50	–
96	583627.77	1390440.80	Аналитический метод	0.50	–
97	583490.43	1390442.88	Аналитический метод	0.50	–
98	583345.20	1390445.98	Аналитический метод	0.50	–
99	583213.26	1390449.09	Аналитический метод	0.50	–
100	583136.07	1390450.64	Аналитический метод	0.50	–
101	583086.36	1390557.32	Аналитический метод	0.50	–

1	2	3	4	5	6
102	583025.16	1390689.11	Аналитический метод	0.50	–
103	582986.30	1390773.25	Аналитический метод	0.50	–
104	582934.93	1390886.72	Аналитический метод	0.50	–
105	582882.73	1390999.39	Аналитический метод	0.50	–
106	582829.92	1391113.62	Аналитический метод	0.50	–
107	582774.56	1391234.28	Аналитический метод	0.50	–
108	582714.83	1391366.67	Аналитический метод	0.50	–
109	582632.58	1391485.43	Аналитический метод	0.50	–
110	582537.08	1391567.79	Аналитический метод	0.50	–
111	582445.87	1391645.48	Аналитический метод	0.50	–
112	582346.05	1391729.81	Аналитический метод	0.50	–
113	582247.40	1391813.00	Аналитический метод	0.50	–
114	582157.59	1391889.24	Аналитический метод	0.50	–
115	582069.86	1391963.68	Аналитический метод	0.50	–
116	581967.88	1392050.79	Аналитический метод	0.50	–
117	581864.84	1392138.33	Аналитический метод	0.50	–
118	581758.48	1392228.42	Аналитический метод	0.50	–
119	581662.71	1392309.79	Аналитический метод	0.50	–
120	581569.43	1392388.96	Аналитический метод	0.50	–
121	581475.94	1392469.18	Аналитический метод	0.50	–
122	581370.12	1392559.87	Аналитический метод	0.50	–
123	581283.62	1392634.08	Аналитический метод	0.50	–
124	581182.29	1392720.89	Аналитический метод	0.50	–
125	581079.94	1392809.03	Аналитический метод	0.50	–
126	580996.10	1392881.07	Аналитический метод	0.50	–
127	580907.69	1392956.52	Аналитический метод	0.50	–
128	580801.49	1393047.11	Аналитический метод	0.50	–
129	580698.42	1393135.37	Аналитический метод	0.50	–
130	580590.81	1393226.95	Аналитический метод	0.50	–
131	580548.24	1393319.52	Аналитический метод	0.50	–
132	580507.03	1393410.72	Аналитический метод	0.50	–
133	580469.46	1393494.35	Аналитический метод	0.50	–
134	580412.84	1393627.88	Аналитический метод	0.50	–
135	580357.80	1393809.87	Аналитический метод	0.50	–
136	580329.08	1393801.19	Аналитический метод	0.50	–
137	580384.59	1393617.66	Аналитический метод	0.50	–
138	580441.96	1393482.34	Аналитический метод	0.50	–
139	580479.68	1393398.39	Аналитический метод	0.50	–
140	580520.95	1393307.07	Аналитический метод	0.50	–
141	580566.32	1393208.40	Аналитический метод	0.50	–
142	580678.94	1393112.55	Аналитический метод	0.50	–
143	580782.00	1393024.30	Аналитический метод	0.50	–
144	580888.22	1392933.70	Аналитический метод	0.50	–
145	580976.59	1392858.28	Аналитический метод	0.50	–
146	581060.37	1392786.29	Аналитический метод	0.50	–
147	581162.74	1392698.14	Аналитический метод	0.50	–
148	581264.09	1392611.31	Аналитический метод	0.50	–
149	581350.60	1392537.09	Аналитический метод	0.50	–
150	581456.40	1392446.42	Аналитический метод	0.50	–
151	581549.96	1392366.14	Аналитический метод	0.50	–
152	581643.28	1392286.93	Аналитический метод	0.50	–
153	581739.07	1392205.55	Аналитический метод	0.50	–
154	581845.43	1392115.45	Аналитический метод	0.50	–
155	581948.43	1392027.95	Аналитический метод	0.50	–
156	582050.41	1391940.84	Аналитический метод	0.50	–
157	582138.17	1391866.37	Аналитический метод	0.50	–
158	582228.02	1391790.10	Аналитический метод	0.50	–

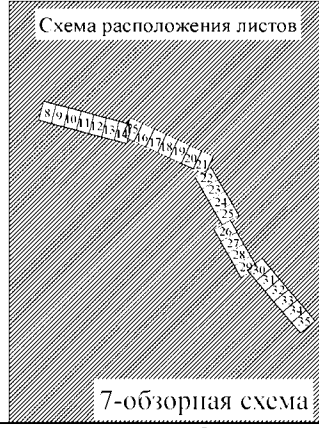
1	2	3	4	5	6
159	582326.69	1391706.90	Аналитический метод	0.50	–
160	582426.46	1391622.60	Аналитический метод	0.50	–
161	582517.55	1391545.01	Аналитический метод	0.50	–
162	582610.09	1391465.21	Аналитический метод	0.50	–
163	582688.60	1391351.84	Аналитический метод	0.50	–
164	582747.26	1391221.86	Аналитический метод	0.50	–
165	582802.67	1391101.07	Аналитический метод	0.50	–
166	582855.51	1390986.77	Аналитический метод	0.50	–
167	582907.65	1390874.23	Аналитический метод	0.50	–
168	582959.02	1390760.77	Аналитический метод	0.50	–
169	582997.94	1390676.50	Аналитический метод	0.50	–
170	583059.15	1390544.67	Аналитический метод	0.50	–
171	583116.78	1390421.02	Аналитический метод	0.50	–
172	583212.61	1390419.10	Аналитический метод	0.50	–
173	583344.52	1390415.99	Аналитический метод	0.50	–
174	583489.88	1390412.88	Аналитический метод	0.50	–
175	583627.22	1390410.81	Аналитический метод	0.50	–
176	583739.67	1390408.39	Аналитический метод	0.50	–
177	583861.25	1390405.74	Аналитический метод	0.50	–
178	583986.53	1390402.94	Аналитический метод	0.50	–
179	584094.99	1390400.91	Аналитический метод	0.50	–
180	584267.55	1390397.33	Аналитический метод	0.50	–
181	584414.75	1390401.36	Аналитический метод	0.50	–
182	584550.08	1390404.96	Аналитический метод	0.50	–
183	584674.36	1390408.46	Аналитический метод	0.50	–
184	584805.80	1390412.03	Аналитический метод	0.50	–
185	584914.23	1390415.20	Аналитический метод	0.50	–
186	584990.36	1390416.79	Аналитический метод	0.50	–
187	585072.90	1390346.69	Аналитический метод	0.50	–
188	585175.93	1390259.01	Аналитический метод	0.50	–
189	585288.60	1390163.82	Аналитический метод	0.50	–
190	585381.05	1390085.31	Аналитический метод	0.50	–
191	585476.31	1390004.57	Аналитический метод	0.50	–
192	585568.81	1389926.19	Аналитический метод	0.50	–
193	585650.41	1389856.56	Аналитический метод	0.50	–
194	585753.78	1389768.82	Аналитический метод	0.50	–
195	585848.79	1389687.86	Аналитический метод	0.50	–
196	585952.19	1389600.07	Аналитический метод	0.50	–
197	586035.84	1389529.60	Аналитический метод	0.50	–
198	586123.35	1389456.51	Аналитический метод	0.50	–
199	586208.77	1389384.03	Аналитический метод	0.50	–
200	586346.02	1389354.38	Аналитический метод	0.50	–
201	586466.50	1389328.66	Аналитический метод	0.50	–
202	586590.14	1389302.19	Аналитический метод	0.50	–
203	586723.04	1389273.33	Аналитический метод	0.50	–
204	586841.51	1389247.80	Аналитический метод	0.50	–
205	586959.99	1389246.13	Аналитический метод	0.50	–
206	587073.13	1389242.52	Аналитический метод	0.50	–
207	587211.79	1389241.07	Аналитический метод	0.50	–
208	587324.08	1389240.45	Аналитический метод	0.50	–
209	587399.93	1389239.46	Аналитический метод	0.50	–
210	587409.17	1389227.28	Аналитический метод	0.50	–
211	587396.28	1389114.08	Аналитический метод	0.50	–
212	587385.98	1388999.46	Аналитический метод	0.50	–
213	587372.33	1388871.50	Аналитический метод	0.50	–
214	587358.64	1388733.56	Аналитический метод	0.50	–
215	587346.23	1388604.90	Аналитический метод	0.50	–

1	2	3	4	5	6
216	587335.26	1388489.98	Аналитический метод	0.50	–
217	587324.42	1388383.89	Аналитический метод	0.50	–
218	587311.83	1388251.51	Аналитический метод	0.50	–
219	587297.97	1388110.45	Аналитический метод	0.50	–
221	587276.42	1387888.76	Аналитический метод	0.50	–
222	587360.21	1387799.13	Аналитический метод	0.50	–
223	587456.85	1387693.96	Аналитический метод	0.50	–
224	587537.47	1387608.48	Аналитический метод	0.50	–
225	587598.12	1387543.70	Аналитический метод	0.50	–
226	587674.51	1387464.54	Аналитический метод	0.50	–
227	587676.65	1387351.45	Аналитический метод	0.50	–
228	587786.01	1387213.51	Аналитический метод	0.50	–
229	587938.21	1387168.38	Аналитический метод	0.50	–
230	588061.73	1387132.77	Аналитический метод	0.50	–
231	588174.41	1387100.02	Аналитический метод	0.50	–
232	588284.00	1387055.20	Аналитический метод	0.50	–
233	588405.26	1387005.87	Аналитический метод	0.50	–
234	588454.32	1386906.16	Аналитический метод	0.50	–
235	588510.39	1386791.44	Аналитический метод	0.50	–
236	588569.90	1386671.23	Аналитический метод	0.50	–
237	588627.90	1386551.81	Аналитический метод	0.50	–
238	588680.02	1386448.88	Аналитический метод	0.50	–
239	588665.39	1386329.37	Аналитический метод	0.50	–
240	588465.66	1386123.40	Аналитический метод	0.50	–
241	588392.49	1386017.12	Аналитический метод	0.50	–
242	588300.77	1385883.15	Аналитический метод	0.50	–
243	588331.98	1385749.89	Аналитический метод	0.50	–
244	588363.21	1385628.61	Аналитический метод	0.50	–
245	588393.69	1385504.30	Аналитический метод	0.50	–
246	588425.91	1385374.42	Аналитический метод	0.50	–
247	588450.55	1385265.63	Аналитический метод	0.50	–
248	588480.27	1385137.72	Аналитический метод	0.50	–
249	588511.61	1385030.29	Аналитический метод	0.50	–
250	588548.82	1384899.49	Аналитический метод	0.50	–
251	588581.56	1384783.25	Аналитический метод	0.50	–
252	588626.55	1384637.34	Аналитический метод	0.50	–
253	588656.12	1384530.03	Аналитический метод	0.50	–
254	588691.43	1384412.55	Аналитический метод	0.50	–
255	588768.82	1384143.43	Аналитический метод	0.50	–
256	588735.47	1384069.78	Аналитический метод	0.50	–
257	588764.53	1383940.28	Аналитический метод	0.50	–
258	588793.92	1383830.30	Аналитический метод	0.50	–
259	588818.03	1383739.54	Аналитический метод	0.50	–
260	588850.48	1383608.49	Аналитический метод	0.50	–
261	588890.85	1383465.70	Аналитический метод	0.50	–
262	588918.85	1383356.41	Аналитический метод	0.50	–
263	588943.82	1383266.70	Аналитический метод	0.50	–
264	588973.57	1383152.52	Аналитический метод	0.50	–
265	589007.87	1383019.55	Аналитический метод	0.50	–
266	589026.48	1382950.10	Аналитический метод	0.50	–
267	589061.20	1382814.49	Аналитический метод	0.50	–
268	589079.95	1382738.31	Аналитический метод	0.50	–
269	589104.01	1382645.80	Аналитический метод	0.50	–
270	589169.52	1382615.46	Аналитический метод	0.50	–
1	589182.13	1382642.68	Аналитический метод	0.50	–



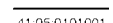
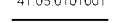



Схема расположения границ публично сервитута:
«Сооружение ВЛЭП 35 КВ на металлических опорах, кат. № 41:05:0000000:851»



Масштаб 1 : 50 000



7-обзорная схема

- Используемые условные знаки и обозначения:
-  - проектное местоположение Сооружения ВЛЭП 35 КВ на металлических опорах;
 -  - проектная граница зоны действия публично сервитута;
 -  - граница кадастрового квартала;
 -  - номер кадастрового квартала;
 -  - условная граница административно-территориального образования;
 -  - реестровый номер границы административно-территориального образования;
 -  - лист врезки масштаба 1:2000 и его номер.

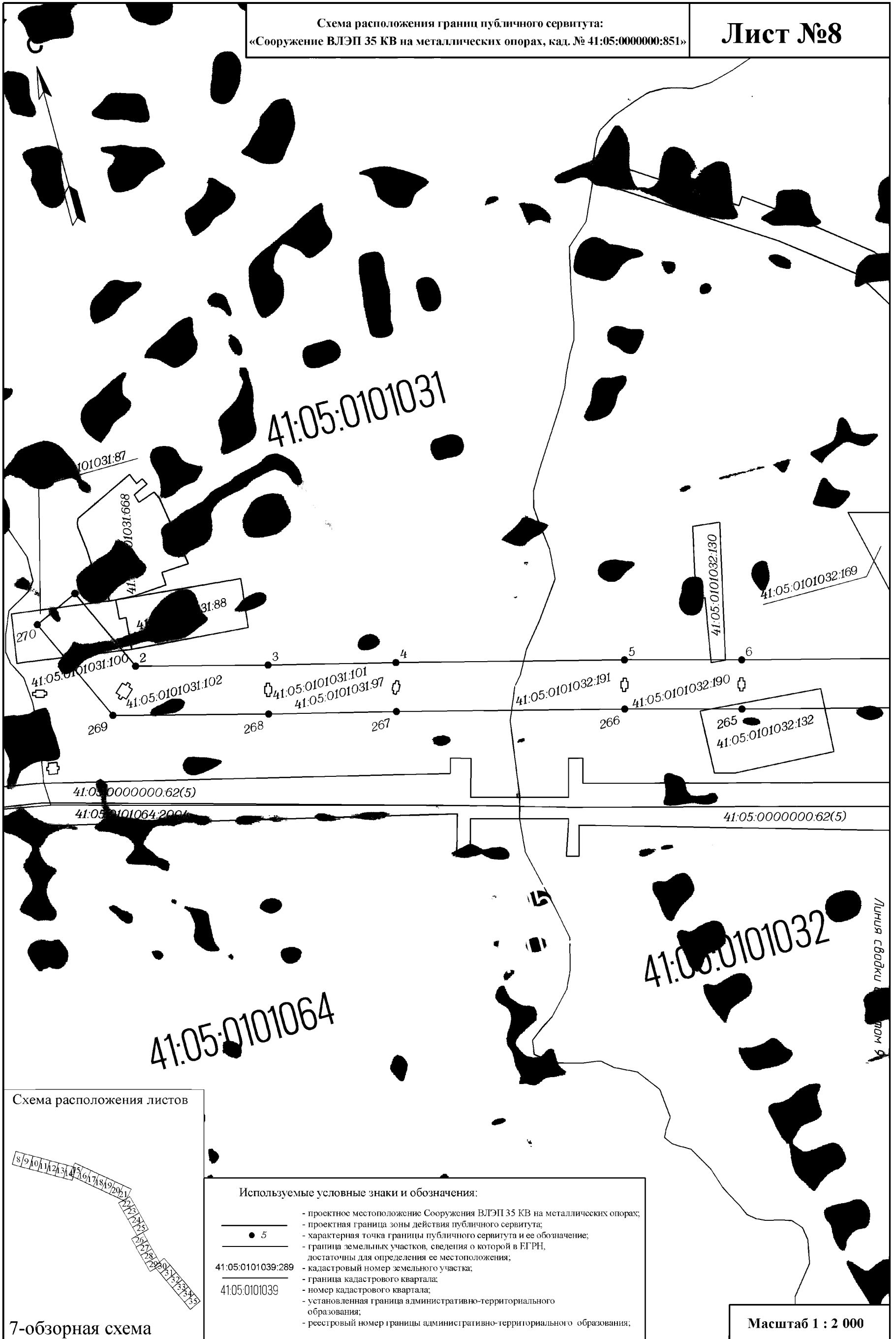
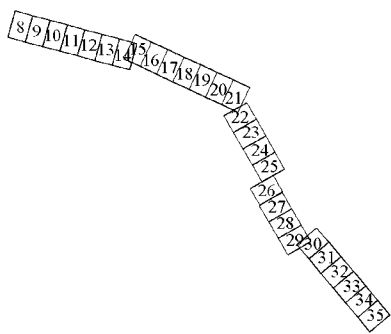



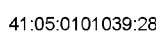

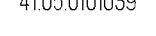





Схема расположения листов



7-обзорная схема

Используемые условные знаки и обозначения:

-  - проектное местоположение Сооружения ВЛЭП 35 КВ на металлических опорах;
-  - проектная граница зоны действия публичного сервитута;
-  - характеристическая точка границы публичного сервитута и ее обозначение;
-  - граница земельных участков, сведения о которой в ЕГРН, достаточны для определения ее местоположения;
-  - кадастровый номер земельного участка;
-  - граница кадастрового квартала;
-  - номер кадастрового квартала;
-  - установленная граница административно-территориального образования;
-  - реестровый номер границы административно-территориального образования;

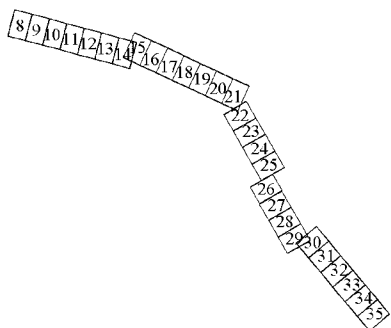
Масштаб 1 : 2 000

Схема расположения границ публичного сервитута:
«Сооружение ВЛЭП 35 КВ на металлических опорах, кад. № 41:05:0000000:851»

Лист №9



Схема расположения листов



7-обзорная схема

- проектное местоположение Сооружения ВЛЭП 35 КВ на металлических опорах;
- проектная граница зоны действия публичного сервитута;
- 5 — характерная точка границы публичного сервитута и ее обозначение;
- граница земельных участков, сведения о которой в ЕГРН, достаточны для определения ее местоположения;
- 41:05:0101039:289 — кадастровый номер земельного участка;
- граница кадастрового квартала;
- 41:05:0101039 — номер кадастрового квартала;
- установленная граница административно-территориального образования;
- реестровый номер границы административно-территориального образования;

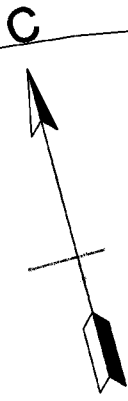
Масштаб 1 : 2 000

Линия свободки с листом 8

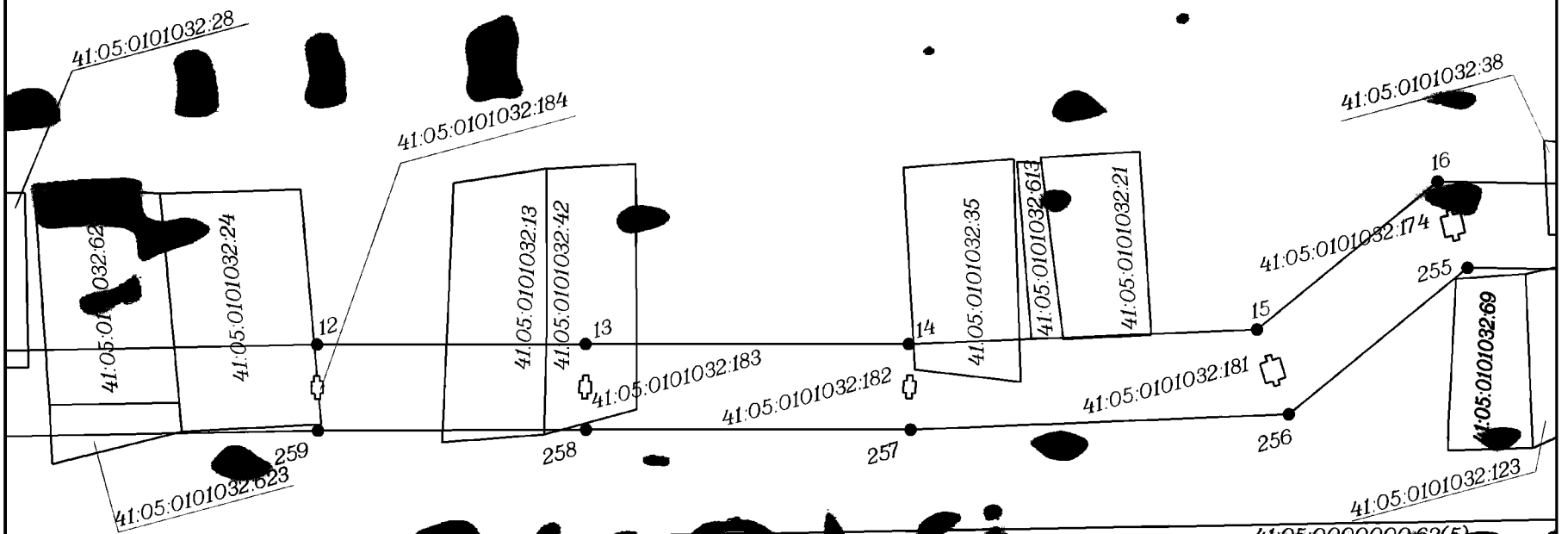
Линия свободки с листом 10

Схема расположения границ публичного сервитута:
«Сооружение ВЛЭП 35 КВ на металлических опорах, кад. № 41:05:000000:851»

Лист №10



КОРЯ

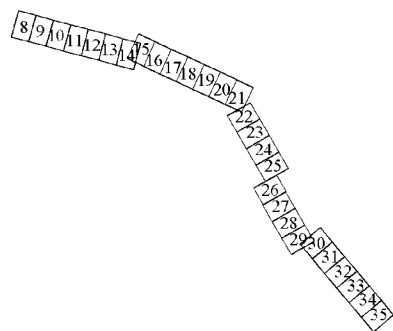


41:05:0101064

Линия сводки с листом 9

Линия сводки с листом 11

Схема расположения листов



7-обзорная схема

- проектное местоположение Сооружения ВЛЭП 35 КВ на металлических опорах;
- проектная граница зоны действия публичного сервитута;
- характеристическая точка границы публичного сервитута и ее обозначение;
- граница земельных участков, сведения о которой в Едином государственном реестре недвижимости достаточны для определения ее местоположения;
- кадастровый номер земельного участка;
- граница кадастрового квартала;
- номер кадастрового квартала;
- установленная граница административно-территориального образования;
- реестровый номер границы административно-территориального образования;

Масштаб 1 : 2 000

Схема расположения границ публичного сервитута:
«Сооружение ВЛЭП 35 КВ на металлических опорах, кад. № 41:05:0000000:851»

Лист №11

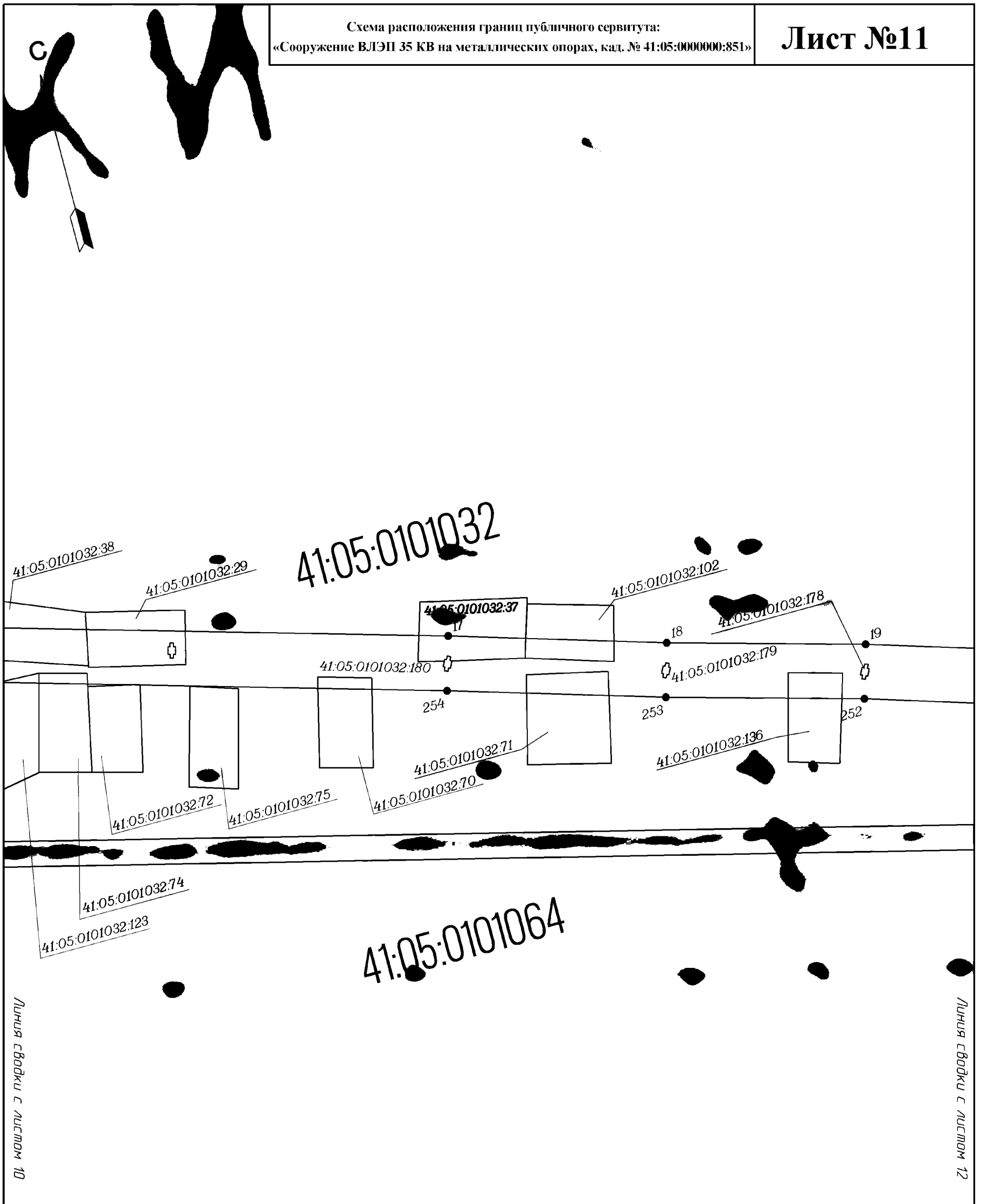
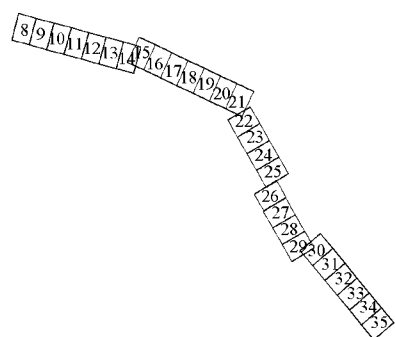



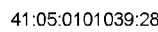
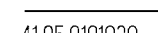






Схема расположения листов



7-обзорная схема

Используемые условные знаки и обозначения:

-  - проектное местоположение Сооружения ВЛЭП 35 КВ на металлических опорах;
-  - проектная граница зоны действия публичного сервитута;
-  - характеристическая точка границы публичного сервитута и ее обозначение;
-  - граница земельных участков, сведения о которой в ЕГРН, достаточны для определения ее местоположения;
-  - кадастровый номер земельного участка;
-  - граница кадастрового квартала;
-  - номер кадастрового квартала;
-  - установленная граница административно-территориального образования;
-  - реестровый номер границы административно-территориального образования;

Масштаб 1 : 2 000

Схема расположения границ публичного сервитута:
«Сооружение ВЛЭП 35 КВ на металлических опорах, кад. № 41:05:000000:851»

Лист №12

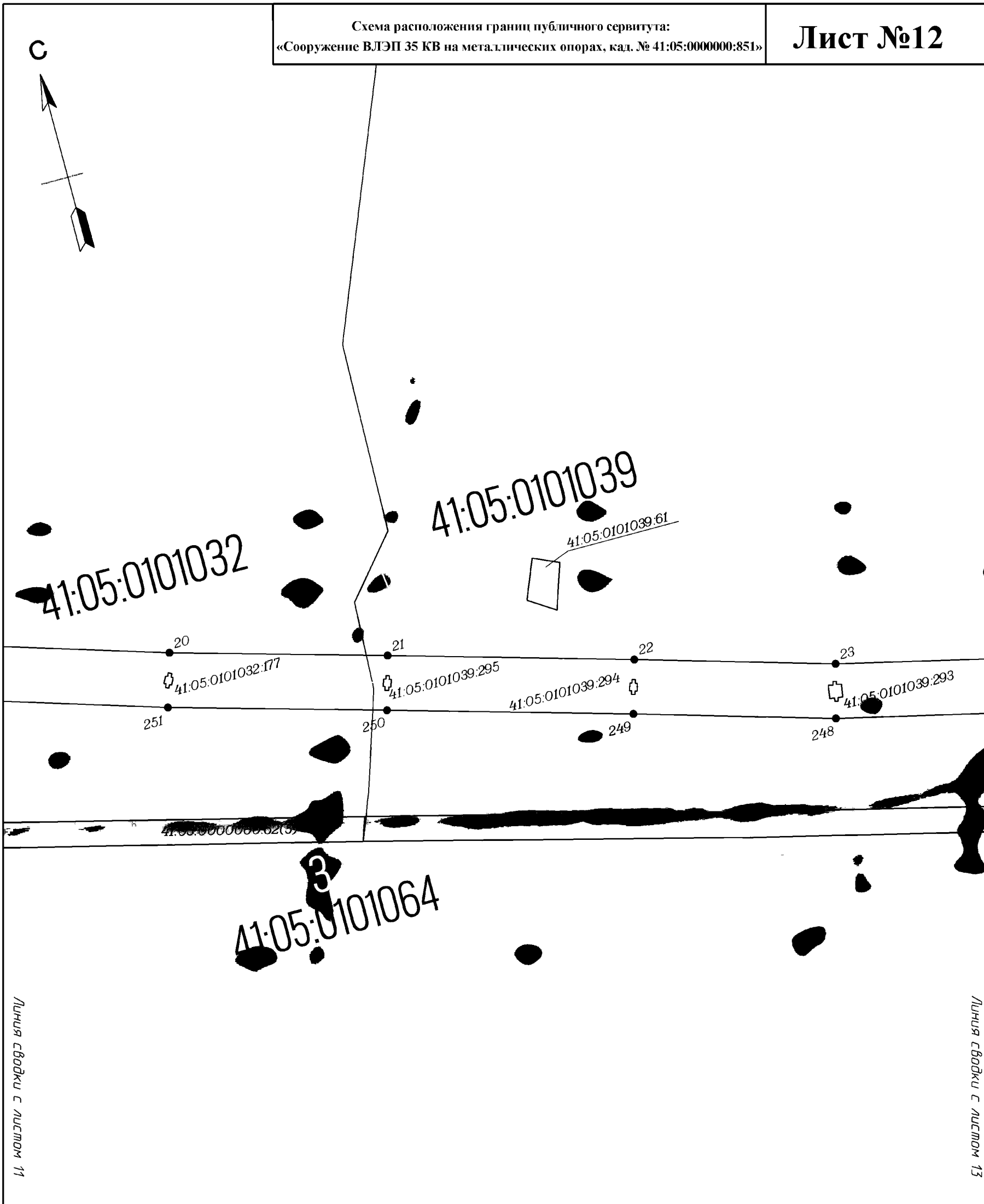
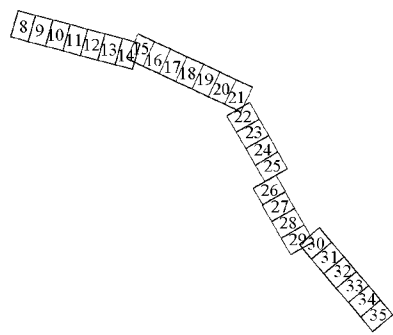


Схема расположения листов



7-обзорная схема

- проектное местоположение Сооружения ВЛЭП 35 КВ на металлических опорах;
- проектная граница зоны действия публичного сервитута;
- характеристическая точка границы публичного сервитута и ее обозначение;
- граница земельных участков, сведения о которой в ЕГРН, достаточны для определения ее местоположения;
- кадастровый номер земельного участка;
- граница кадастрового квартала;
- номер кадастрового квартала;
- установленная граница административно-территориального образования;
- реестровый номер границы административно-территориального образования;

Масштаб 1 : 2 000

Схема расположения границ публичного сервитута:
«Сооружение ВЛЭП 35 КВ на металлических опорах, кад. № 41:05:0000000:851»

Лист №13


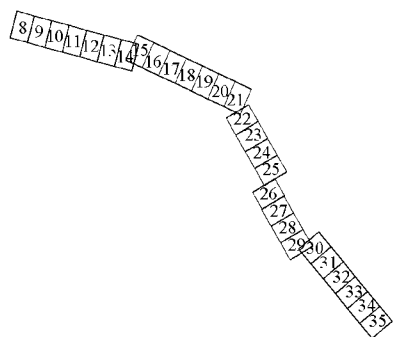


Схема расположения листов



7-обзорная схема

Используемые условные знаки и обозначения:

- проектное местоположение Сооружения ВЛЭП 35 КВ на металлических опорах;
- проектная граница зоны действия публичного сервитута;
- 5 - характерная точка границы публичного сервитута и ее обозначение;
- граница земельных участков, сведения о которой в ЕГРН, достаточны для определения ее местоположения;
- 41:05:0101039:289 - кадастровый номер земельного участка;
- 41:05:0101039 - граница кадастрового квартала;
- 41:05:0101039 - номер кадастрового квартала;
- установленная граница административно-территориального образования;
- реестровый номер границы административно-территориального образования;

Масштаб 1 : 2 000

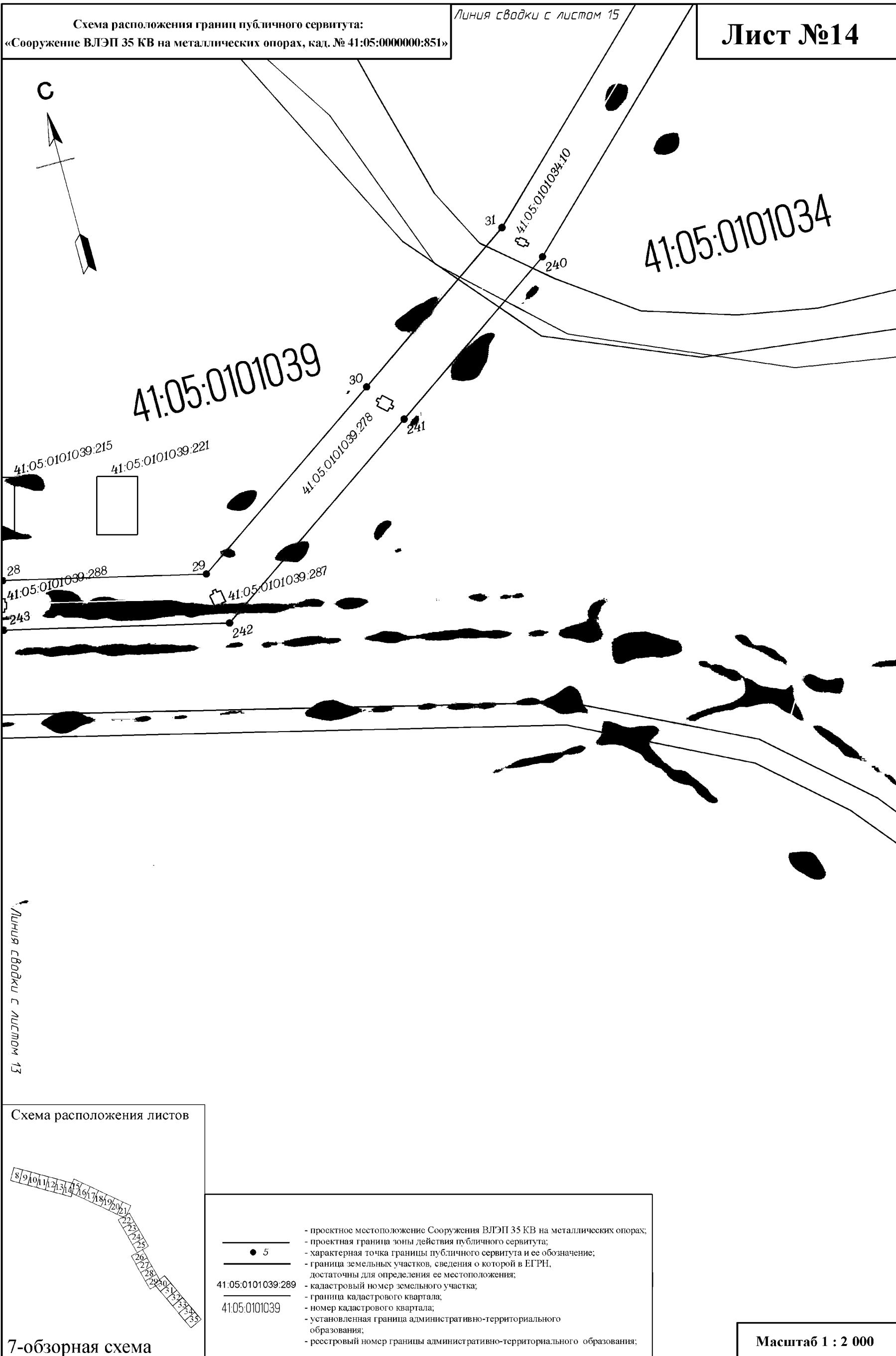


Схема расположения границ публичного сервитута:
«Сооружение ВЛЭП 35 КВ на металлических опорах, кад. № 41:05:000000:851»

Лист №15

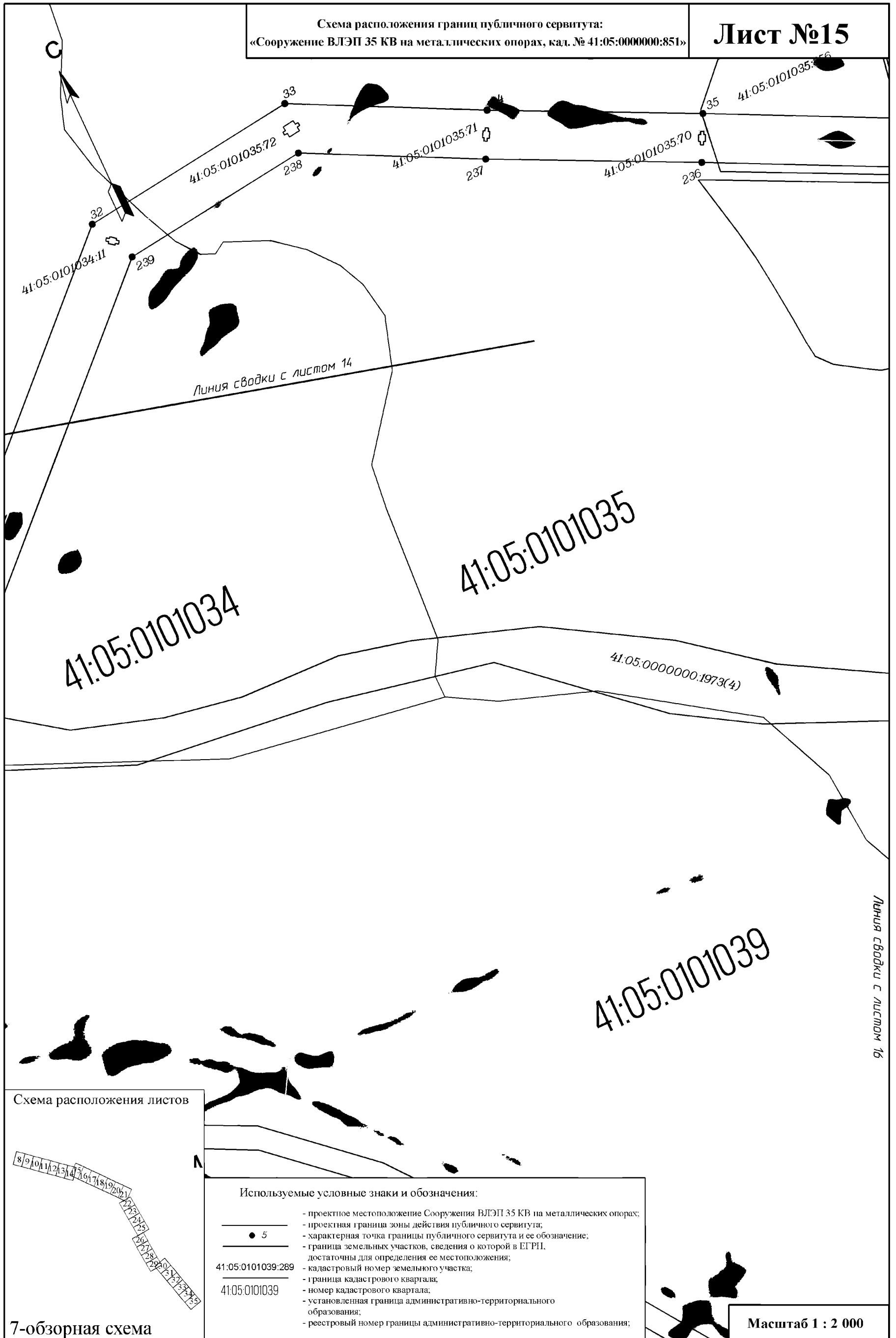


Схема расположения границ публичного сервитута:
«Сооружение ВЛЭП 35 КВ на металлических опорах, кад. № 41:05:0000000:851»

Лист №16

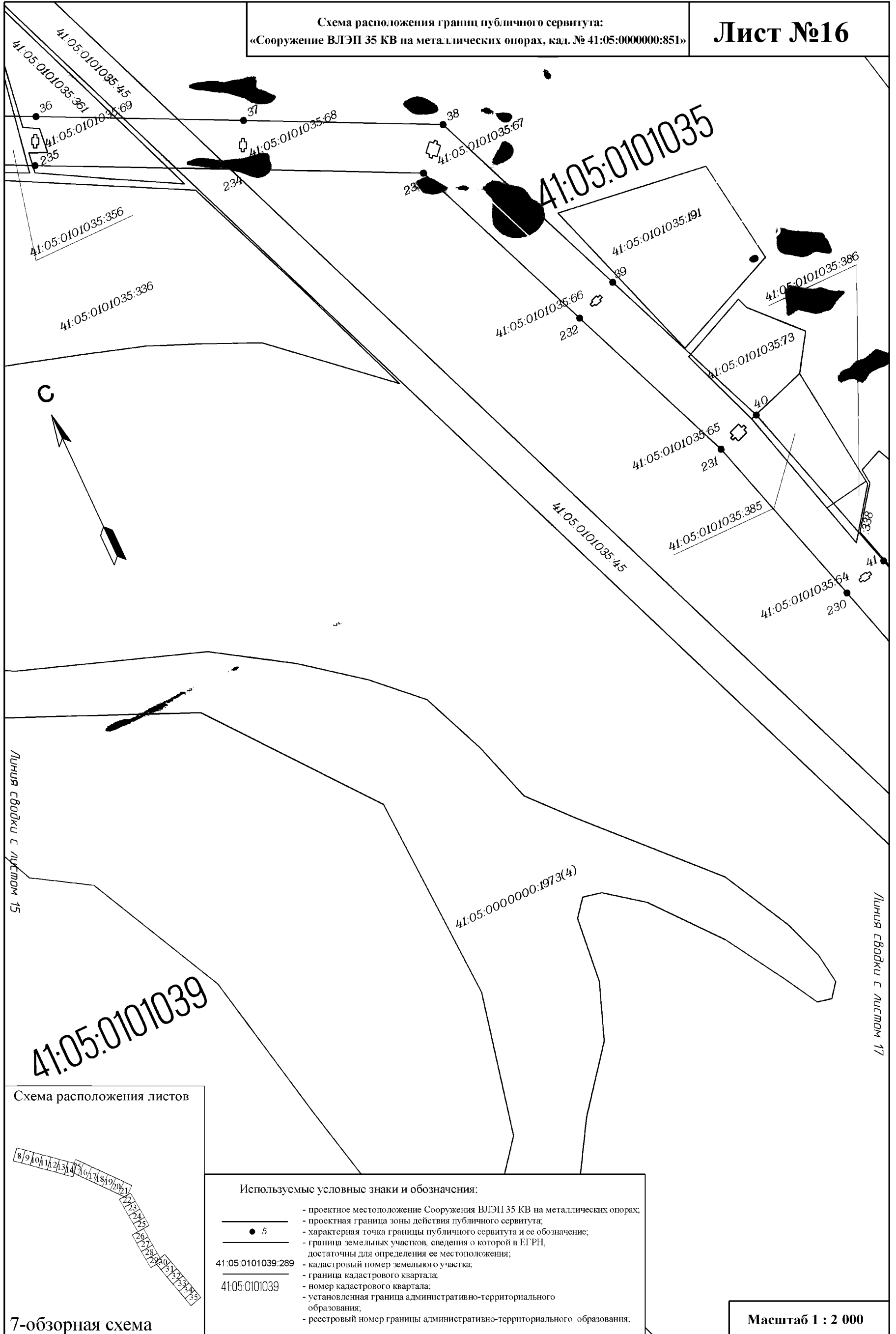
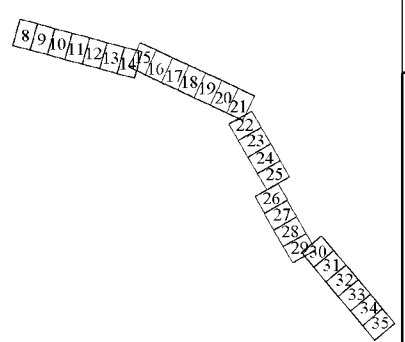


Схема расположения листов



7-обзорная схема

- Используемые условные знаки и обозначения:
- проектное местоположение Сооружения ВЛЭП 35 КВ на металлических опорах;
 - проектная граница зоны действия публичного сервитута;
 - характерная точка границы публичного сервитута и ее обозначение;
 - граница земельных участков, сведения о которой в ЕГРН, достаточны для определения ее местоположения;
 - кадастровый номер земельного участка;
 - граница кадастрового квартала;
 - кадастровый номер земельного участка;
 - граница кадастрового квартала;
 - номер кадастрового квартала;
 - установленная граница административно-территориального образования;
 - реестровый номер границы административно-территориального образования;

Масштаб 1 : 2 000

Схема расположения границ публичного сервитута:
«Сооружение ВЛЭП 35 КВ на металлических опорах, кад. № 41:05:000000:851»

Лист №17

- проектное местоположение Сооружения ВЛЭП 35 КВ на металлических опорах;
- проектная граница зоны действия публичного сервитута;
- характеристическая точка границы публичного сервитута и ее обозначение;
- граница земельных участков, сведения о которой в ЕГРН, достаточны для определения ее местоположения;
- кадастровый номер земельного участка;
- граница кадастрового квартала;
- номер кадастрового квартала;
- установленная граница административно-территориального образования;
- реестровый номер границы административно-территориального образования;

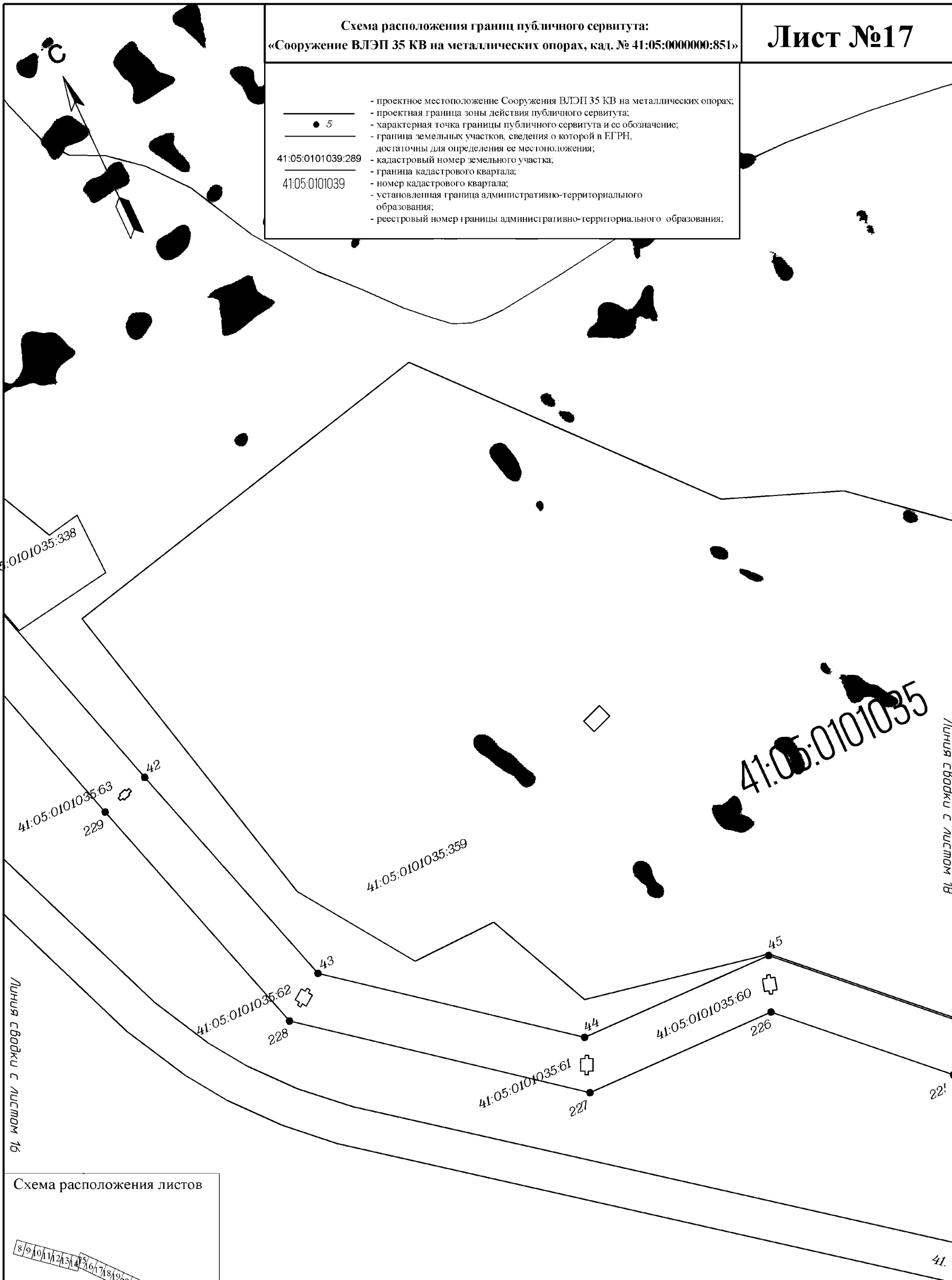
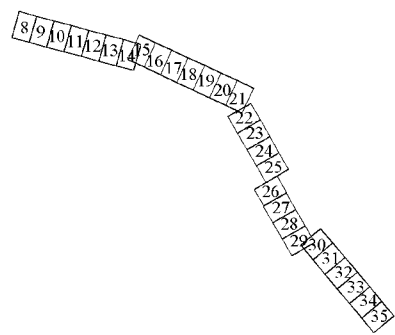


Схема расположения листов



7-обзорная схема

Масштаб 1 : 2 000

Линия свободки с листом 18

Линия свободки с листом 16

221



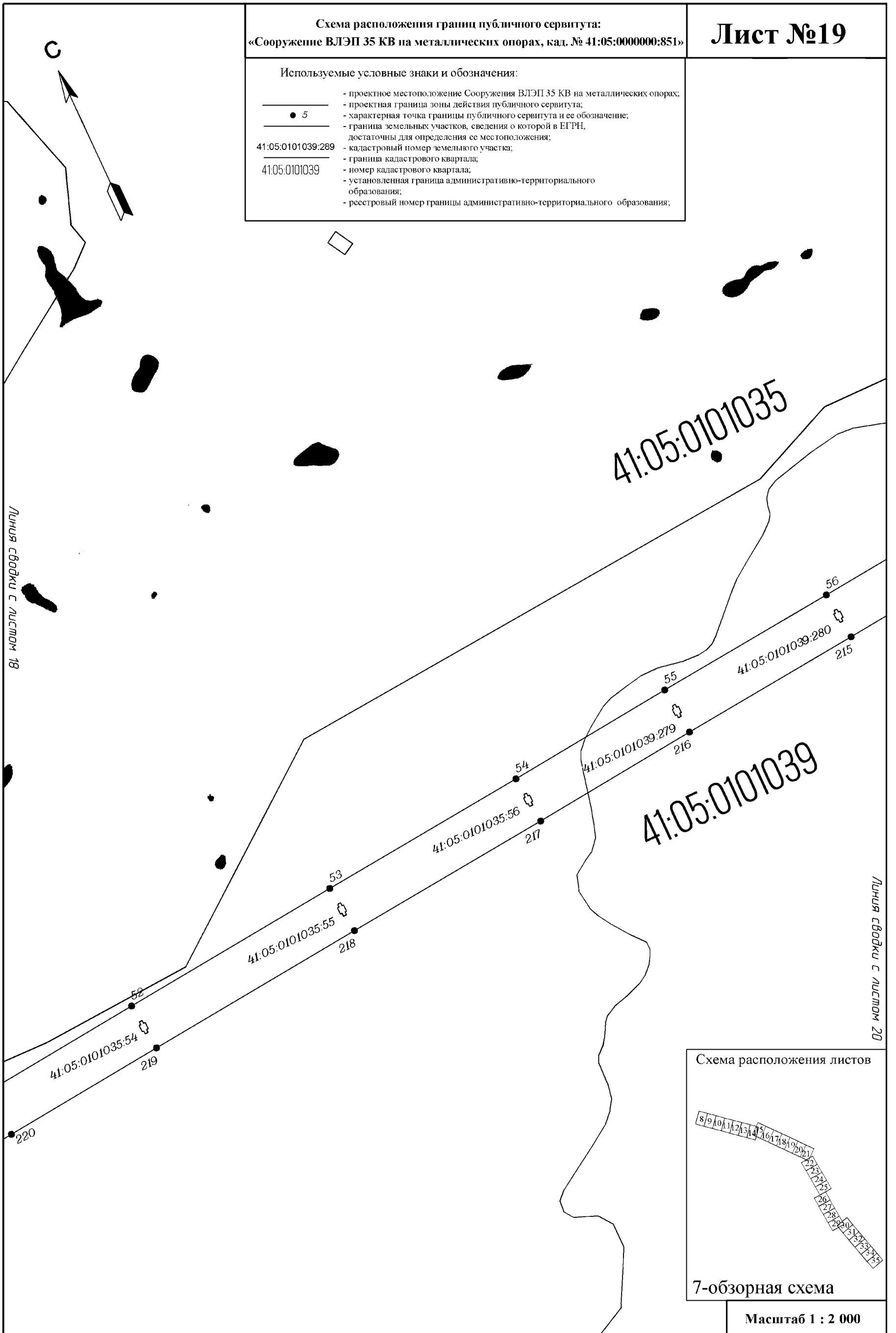


Схема расположения границ публичного сервитута:
«Сооружение ВЛЭП 35 КВ на металлических опорах, кад. № 41:05:0000000:851»

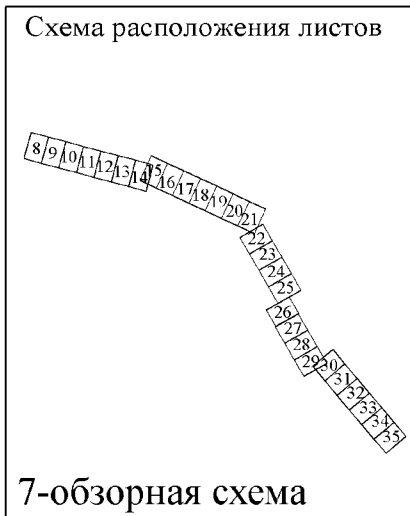
Лист №19

Используемые условные знаки и обозначения:

- проектное местоположение Сооружения ВЛЭП 35 КВ на металлических опорах;
- проектная граница зоны действия публичного сервитута;
- 5 — характерная точка границы публичного сервитута и ее обозначение;
- граница земельных участков, сведения о которой в ЕГРН, достаточны для определения ее местоположения;
- 41:05:0101039:289 — кадастровый номер земельного участка;
- граница кадастрового квартала;
- 41:05:0101039 — номер кадастрового квартала;
- установленная граница административно-территориального образования;
- реестровый номер границы административно-территориального образования;

Линия сводки с листом 18

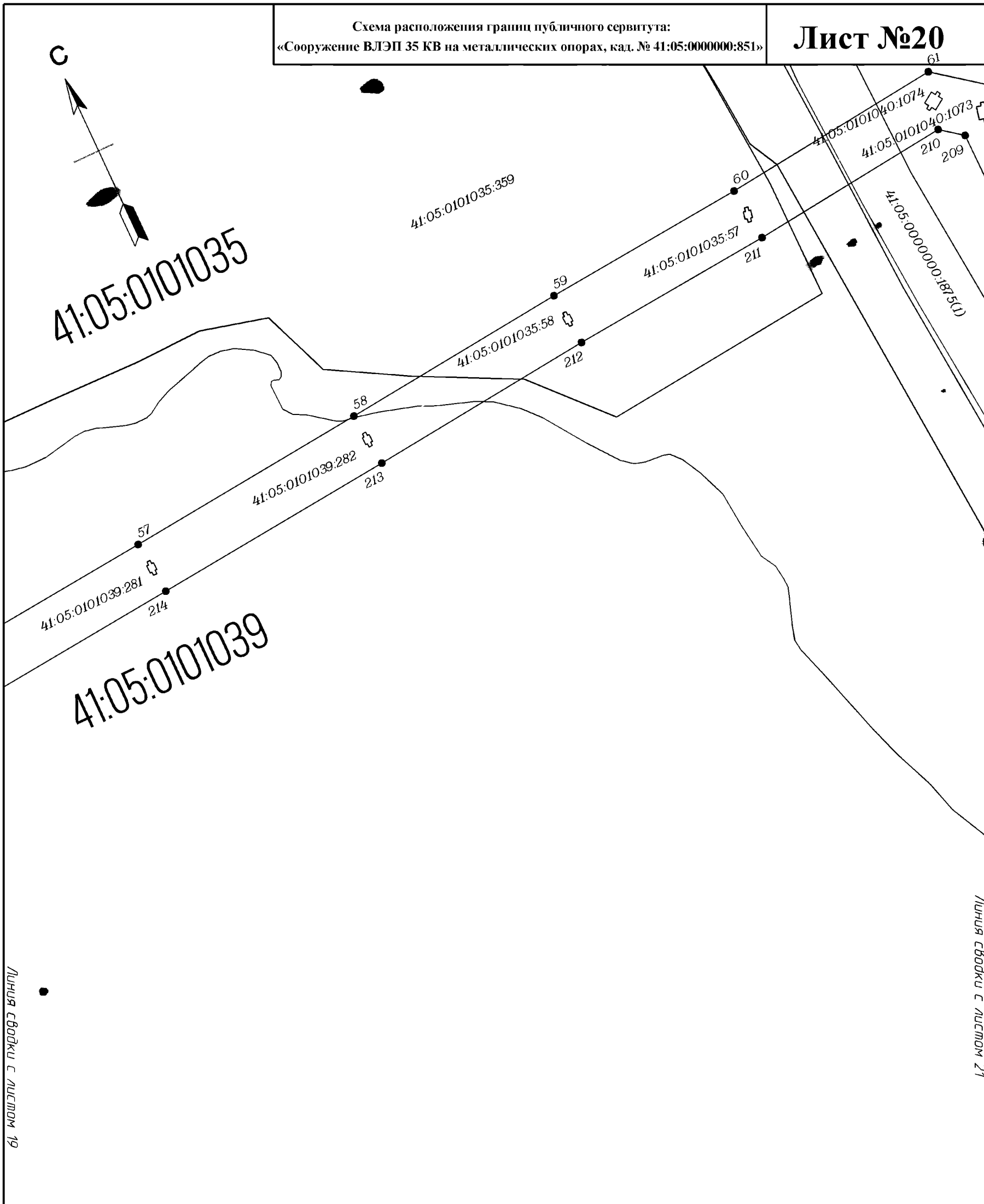
Линия сводки с листом 20



Масштаб 1 : 2 000

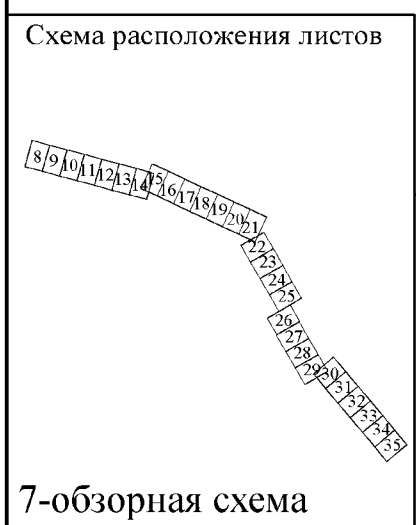
Схема расположения границ публичного сервитута:
«Сооружение ВЛЭП 35 КВ на металлических опорах, кад. № 41:05:0000000:851»

Лист №20



Линия съёмки с листом 19

Линия съёмки с листом 21



- проектное местоположение Сооружения ВЛЭП 35 КВ на металлических опорах;
- проектная граница зоны действия публичного сервитута;
- характеристическая точка границы публичного сервитута и ее обозначение;
- граница земельных участков, сведения о которой в ЕГРН, достаточны для определения ее местоположения;
- кадастровый номер земельного участка;
- граница кадастрового квартала;
- номер кадастрового квартала;
- установленная граница административно-территориального образования;
- реестровый номер границы административно-территориального образования;

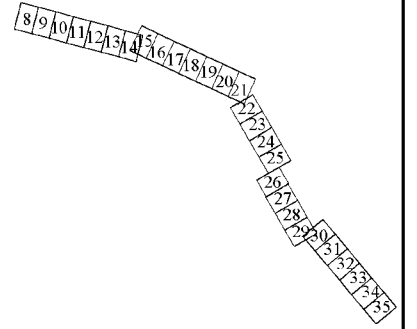
Масштаб 1 : 2 000

Схема расположения границ публичного сервитута:
«Сооружение ВЛЭП 35 КВ на металлических опорах, кад. № 41:05:000000:851»

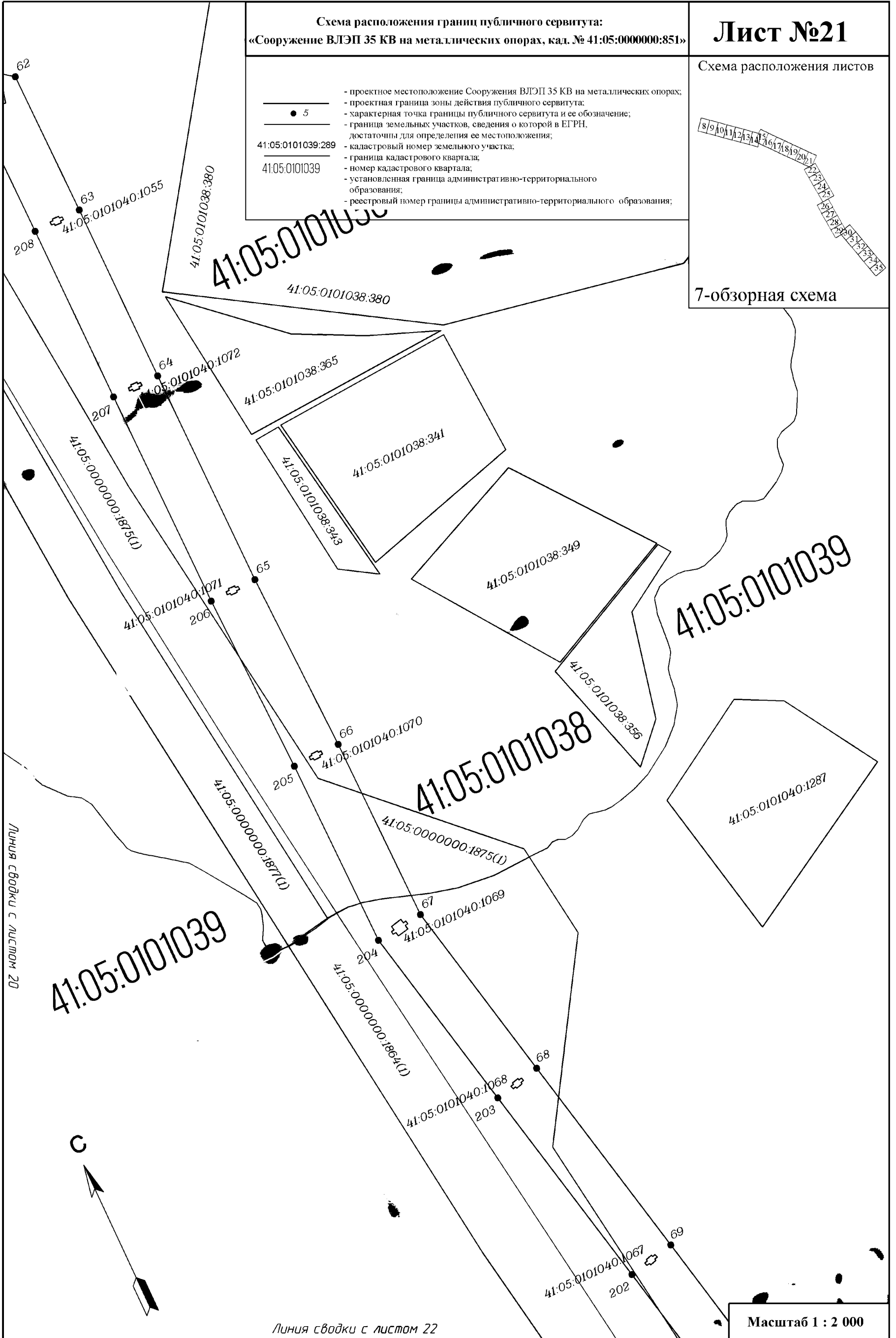
Лист №21

Схема расположения листов

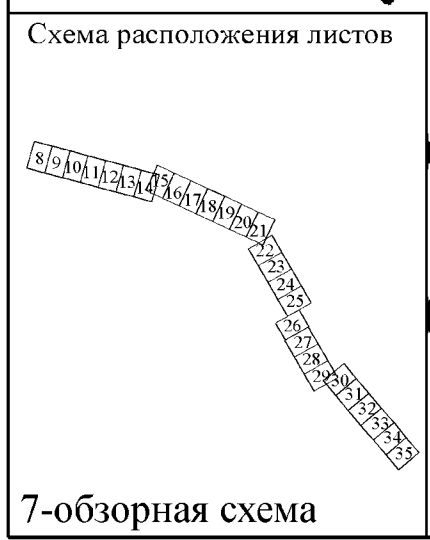
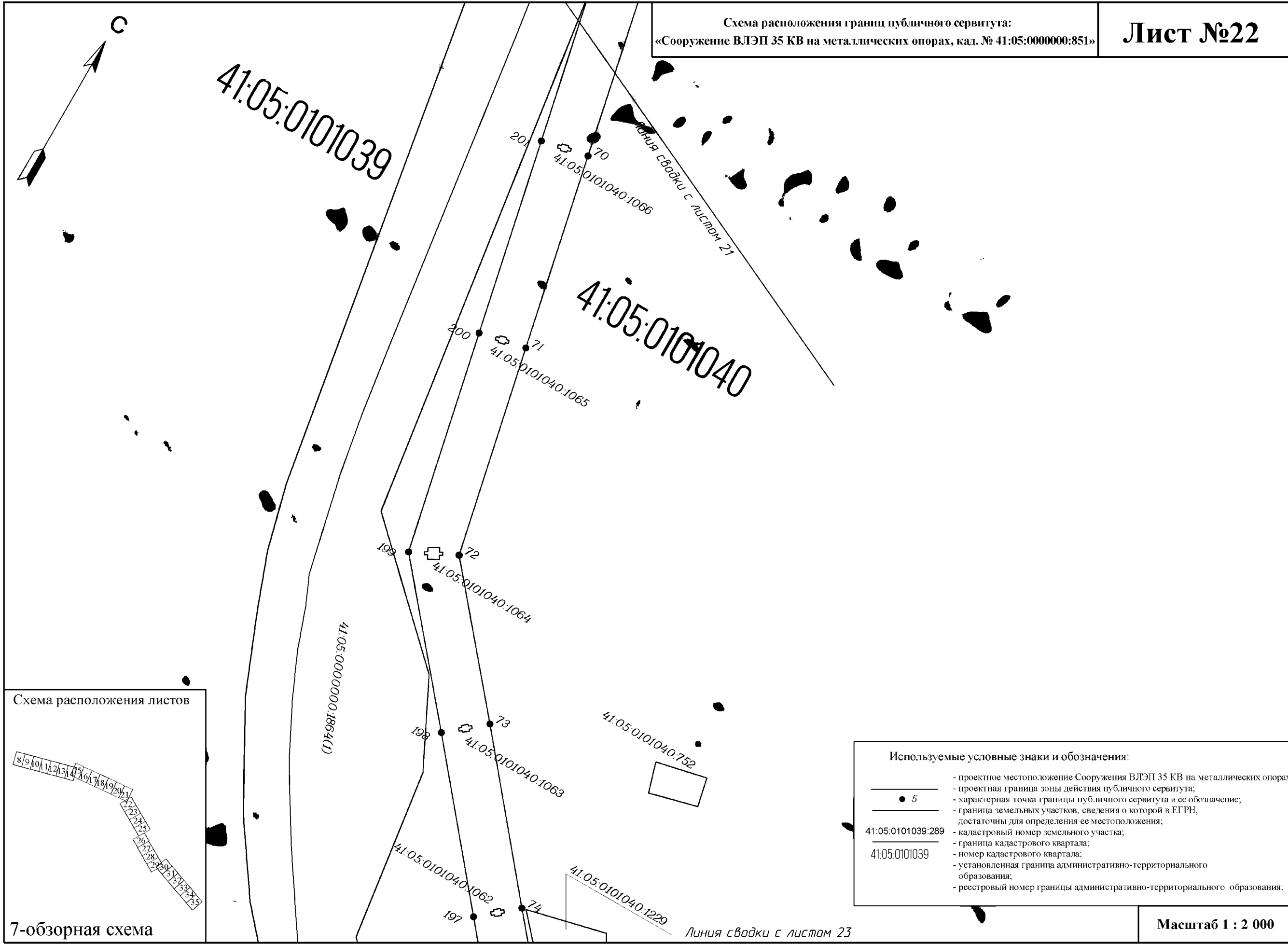
- проектное местоположение Сооружения ВЛЭП 35 КВ на металлических опорах;
- проектная граница зоны действия публичного сервитута;
- характеристика точки границы публичного сервитута и ее обозначение;
- граница земельных участков, сведения о которой в ЕГРН, достаточны для определения ее местоположения;
- кадастровый номер земельного участка;
- граница кадастрового квартала;
- номер кадастрового квартала;
- установленная граница административно-территориального образования;
- реестровый номер границы административно-территориального образования;



7-обзорная схема



Масштаб 1 : 2 000



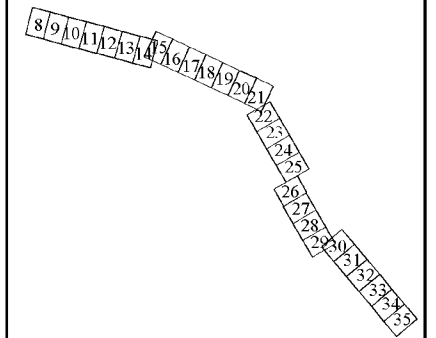
- Используемые условные знаки и обозначения:
- проектное местоположение Сооружения ВЛЭП 35 КВ на металлических опорах;
 - проектная граница зоны действия публичного сервитута;
 - 5 — характеристическая точка границы публичного сервитута и ее обозначение;
 - граница земельных участков, сведения о которой в ЕГРН, достаточны для определения ее местоположения;
 - 41:05:0101039:289 — кадастровый номер земельного участка;
 - граница кадастрового квартала;
 - 41:05:0101039 — номер кадастрового квартала;
 - установленная граница административно-территориального образования;
 - реестровый номер границы административно-территориального образования.

Линия сводки с листом 22

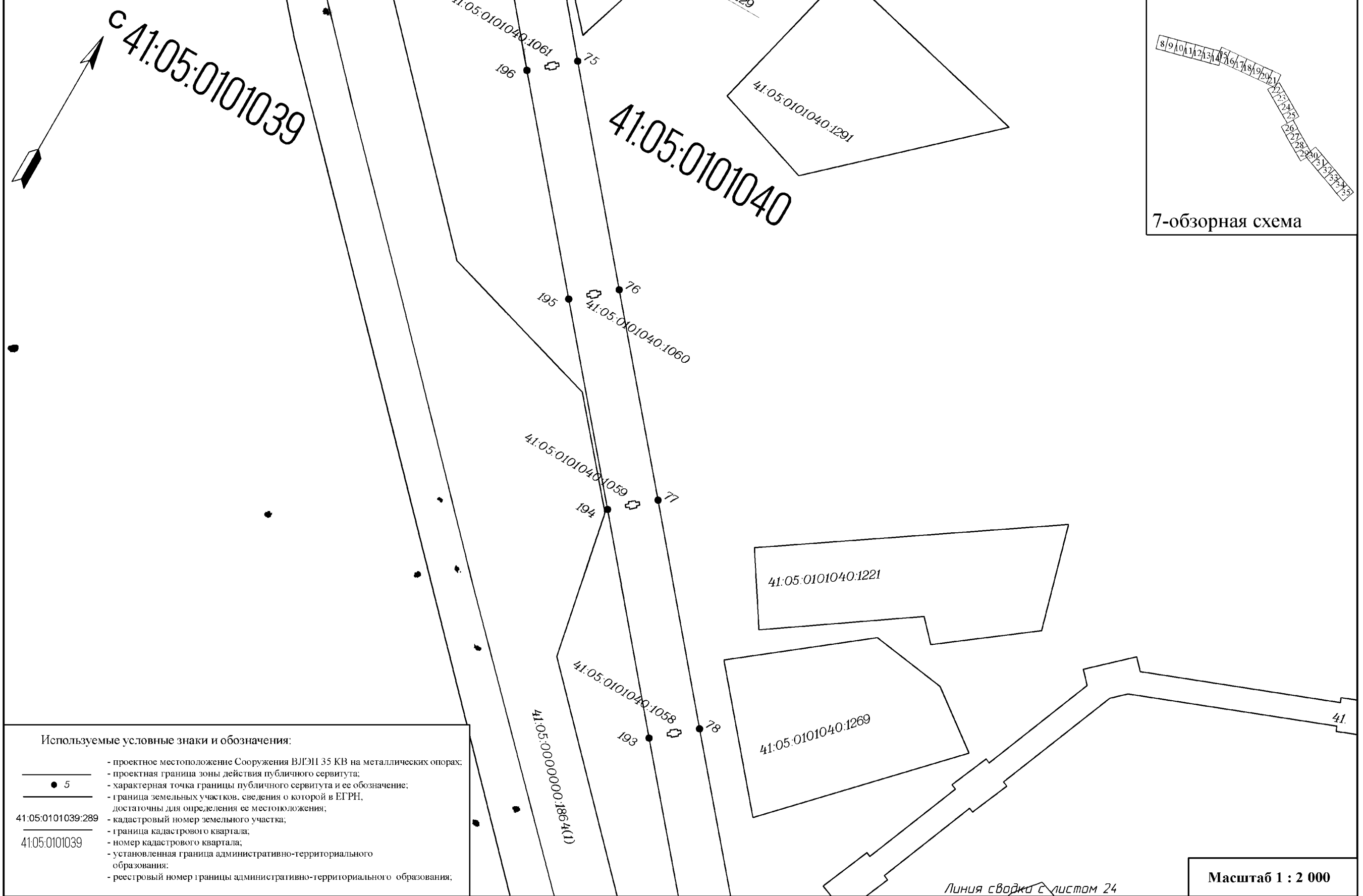
Схема расположения границ публичного сервитута:
«Сооружение ВЛЭП 35 КВ на металлических опорах, кат. № 41:05:0000000:851»

Лист №23

Схема расположения листов



7-обзорная схема

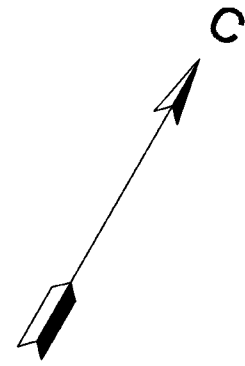


- Используемые условные знаки и обозначения:
- проектное местоположение Сооружения ВЛЭП 35 КВ на металлических опорах;
 - проектная граница зоны действия публичного сервитута;
 - характерная точка границы публичного сервитута и ее обозначение;
 - граница земельных участков, сведения о которой в ЕГРН, достаточны для определения ее местоположения;
 - кадастровый номер земельного участка;
 - граница кадастрового квартала;
 - номер кадастрового квартала;
 - установленная граница административно-территориального образования;
 - реестровый номер границы административно-территориального образования;

Линия сводки с листом 24

Масштаб 1 : 2 000

Схема расположения границ публичного сервитута:
«Сооружение ВЛЭП 35 КВ на металлических опорах, кад. № 41:05:0000000:851»



41:05:0101039

41:05:0101040:1057
192

41:05:0101040:1056
191

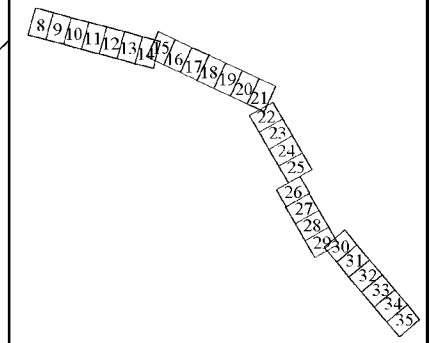
41:05:0101040

Линия сводки с листом 23

41:05:0101040

Лист №24

Схема расположения листов



7-обзорная схема

41:05:0101048

41:05:0101048:672
190

41:05:0101048:671
189

41:05:0101048:670
188

- Используемые условные знаки и обозначения:
- проектное местоположение Сооружения ВЛЭП 35 КВ на металлических опорах;
 - проектная граница зоны действия публичного сервитута;
 - 5 — характеристическая точка границы публичного сервитута и ее обозначение;
 - граница земельных участков, сведения о которой в ЕГРН, достаточны для определения ее местоположения;
 - 41:05:0101039:289 — кадастровый номер земельного участка;
 - граница кадастрового квартала;
 - 41:05:0101039 — номер кадастрового квартала;
 - установленная граница административно-территориального образования;
 - реестровый номер границы административно-территориального образования;

Линия сводки с листом 25

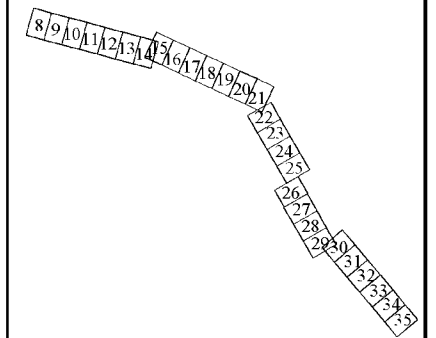
Масштаб 1 : 2 000

Схема расположения границ публичного сервитута:
«Сооружение ВЛЭП 35 КВ на металлических опорах, кад. № 41:05:0000000:851»

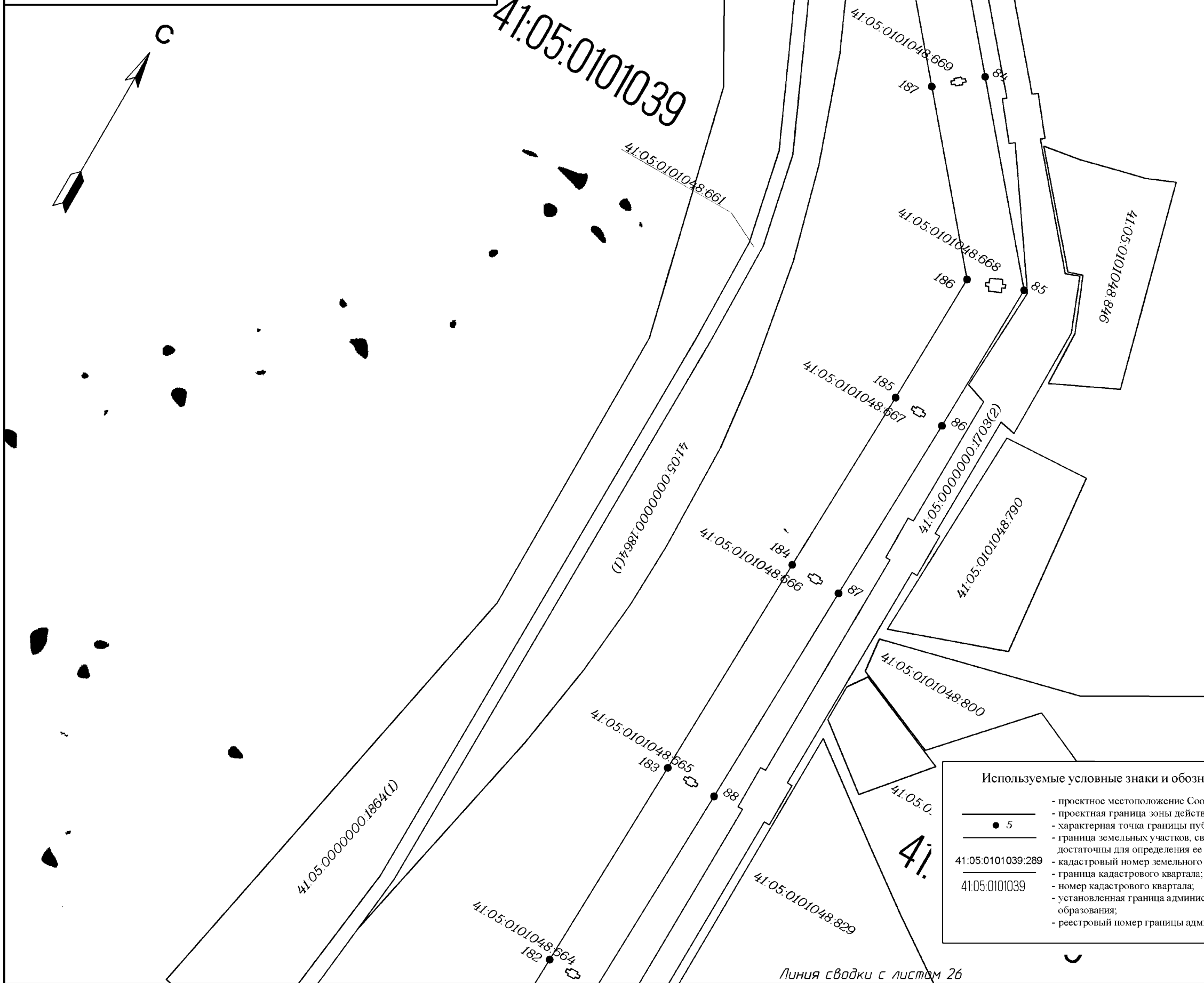
Линия сводки с листом 24

Лист №25

Схема расположения листов



7-обзорная схема



Используемые условные знаки и обозначения:

	- проектное местоположение Сооружения ВЛЭП 35 КВ на металлических опорах;
	- проектная граница зоны действия публичного сервитута;
	- характеристическая точка границы публичного сервитута и ее обозначение;
	- граница земельных участков, сведения о которой в ЕГРН, достаточны для определения ее местоположения;
41:05:0101039:289	- кадастровый номер земельного участка;
	- граница кадастрового квартала;
41:05:0101039	- номер кадастрового квартала;
	- установленная граница административно-территориального образования;
	- реестровый номер границы административно-территориального образования;

Линия сводки с листом 26

Масштаб 1 : 2 000

Лист №26

Схема расположения границ публичного сервитута:
«Сооружение ВЛЭП 35 КВ на металлических опорах, кад. № 41:05:0000000:851»

Линия сводки с листом 25

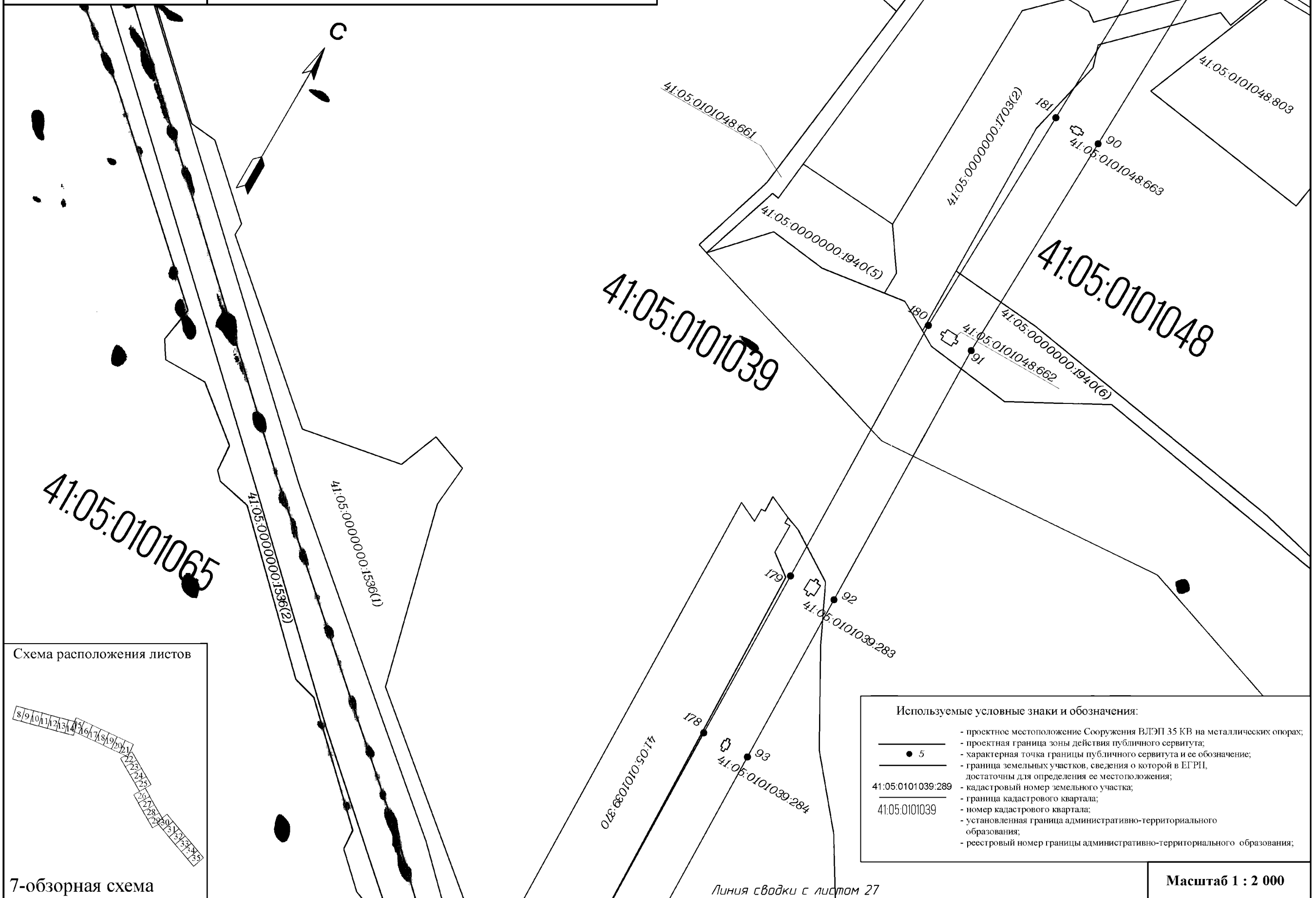
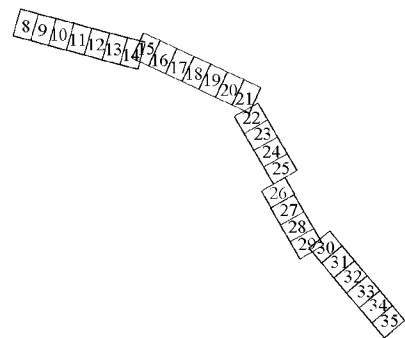


Схема расположения листов



7-обзорная схема

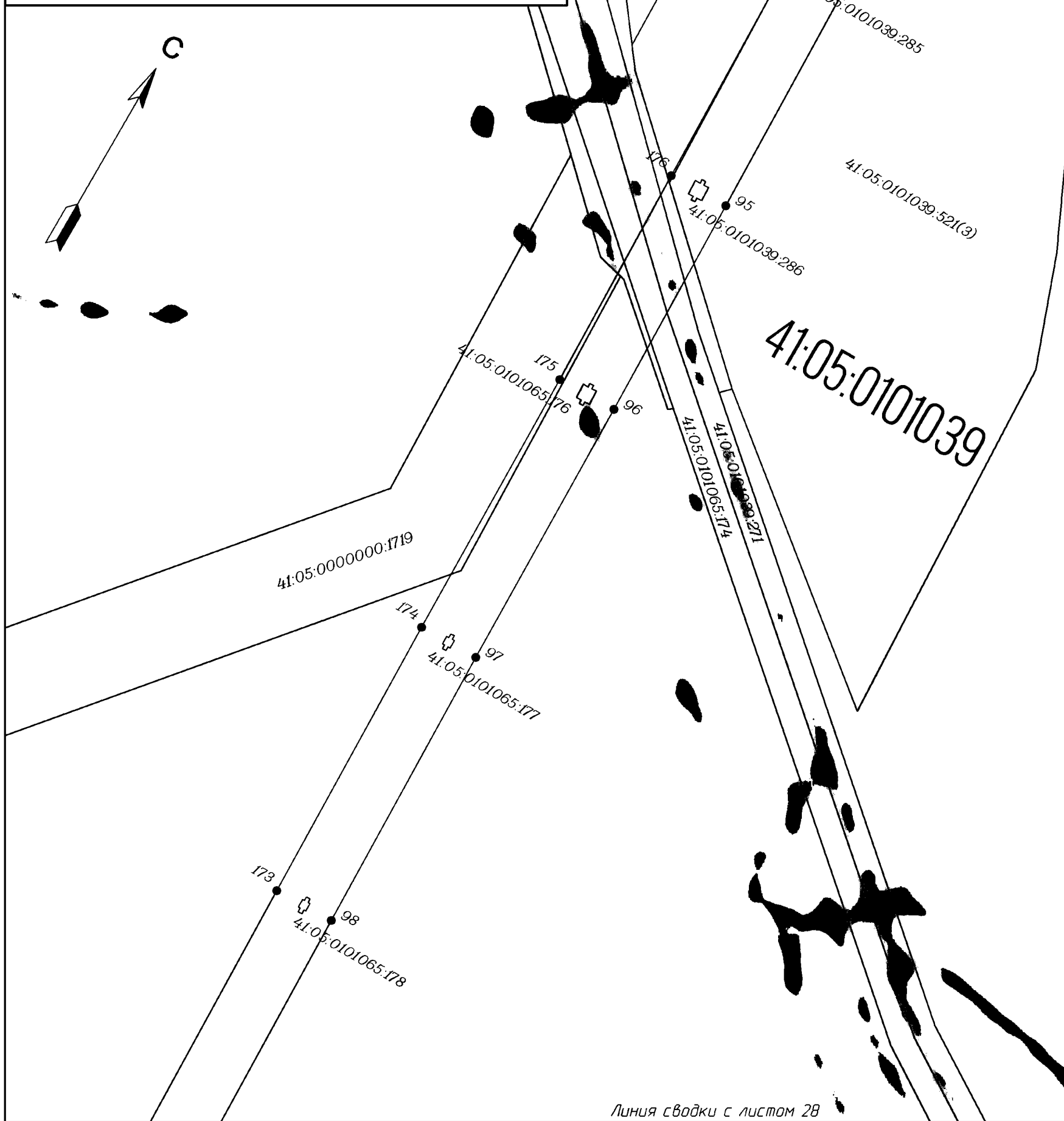
Используемые условные знаки и обозначения:

	- проектное местоположение Сооружения ВЛЭП 35 КВ на металлических опорах;
	- проектная граница зоны действия публичного сервитута;
	- характеристическая точка границы публичного сервитута и ее обозначение;
	- граница земельных участков, сведения о которой в ЕГРП, достаточны для определения ее местоположения;
41:05:0101039:289	- кадастровый номер земельного участка;
	- граница кадастрового квартала;
41:05:0101039	- номер кадастрового квартала;
	- установленная граница административно-территориального образования;
	- реестровый номер границы административно-территориального образования;

Линия сводки с листом 27

Масштаб 1 : 2 000

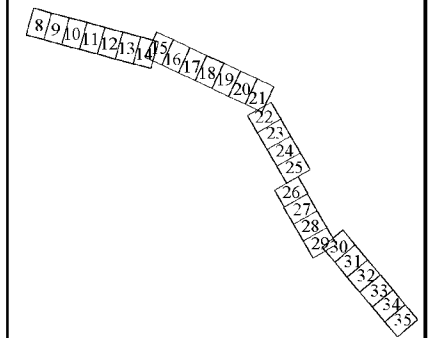
Схема расположения границ публичного сервитута:
«Сооружение ВЛЭП 35 КВ на металлических опорах, кад. № 41:05:0000000:851»



Линия сводки с листом 26

Лист №27

Схема расположения листов



7-обзорная схема

Используемые условные знаки и обозначения:

- проектное местоположение Сооружения ВЛЭП 35 КВ на металлических опорах;
- проектная граница зоны действия публичного сервитута;
- характерная точка границы публичного сервитута и ее обозначение;
- граница земельных участков, сведения о которой в ЕГРН, достаточны для определения ее местоположения;
- кадастровый номер земельного участка;
- граница кадастрового квартала;
- номер кадастрового квартала;
- установленная граница административно-территориального образования;
- реестровый номер границы административно-территориального образования;

Линия сводки с листом 28

41:05:0101048

Масштаб 1 : 2 000

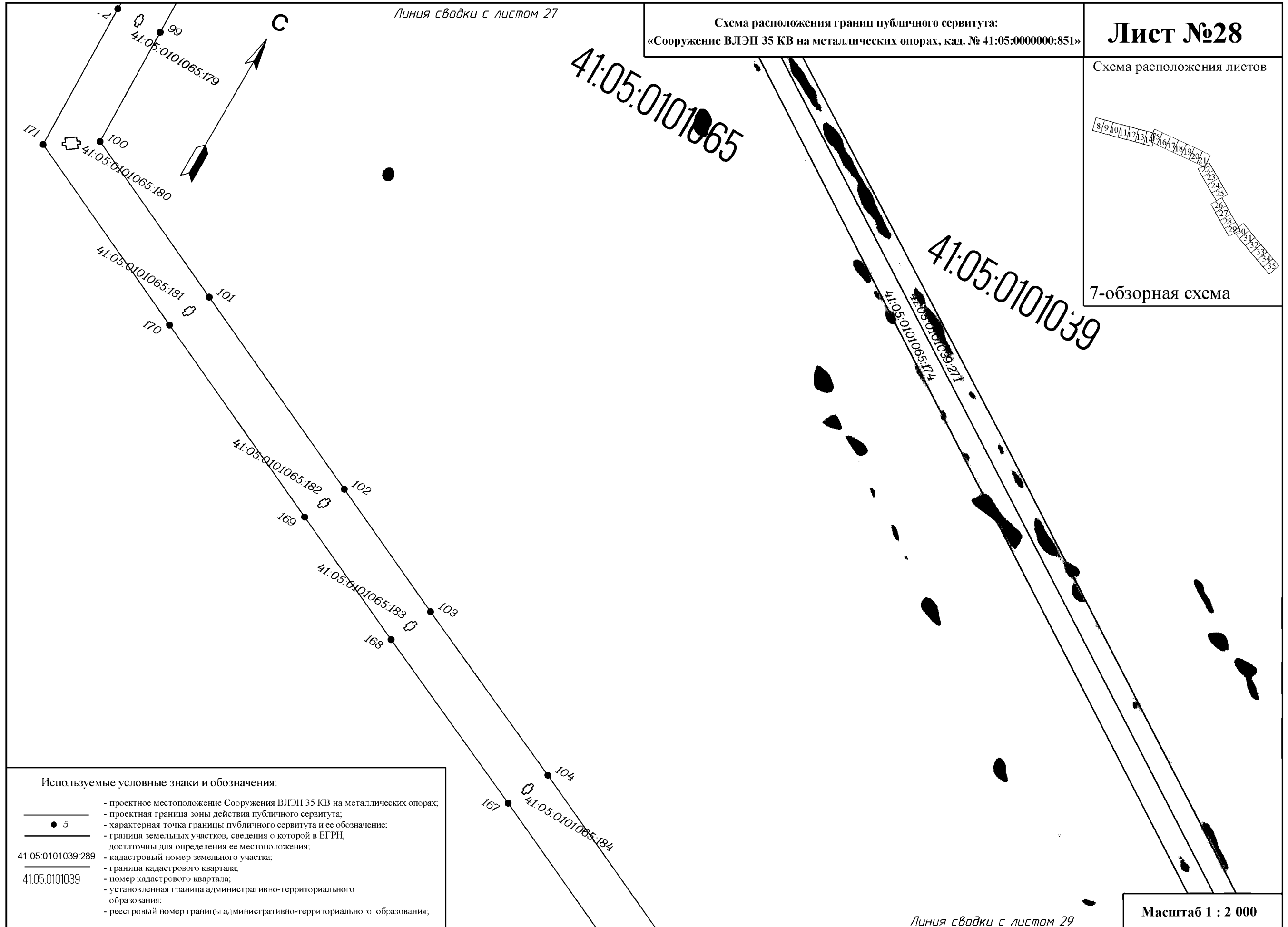
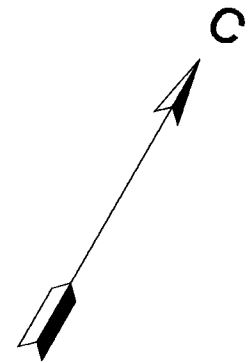


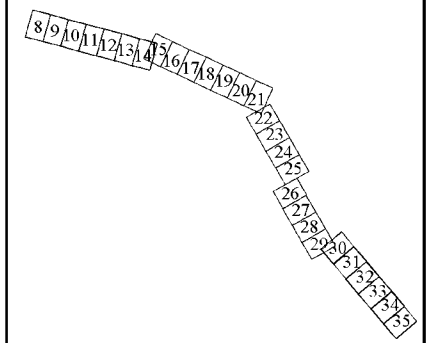
Схема расположения границ публичного сервитута:
«Сооружение ВЛЭП 35 КВ на металлических опорах, кад. № 41:05:000000:851»



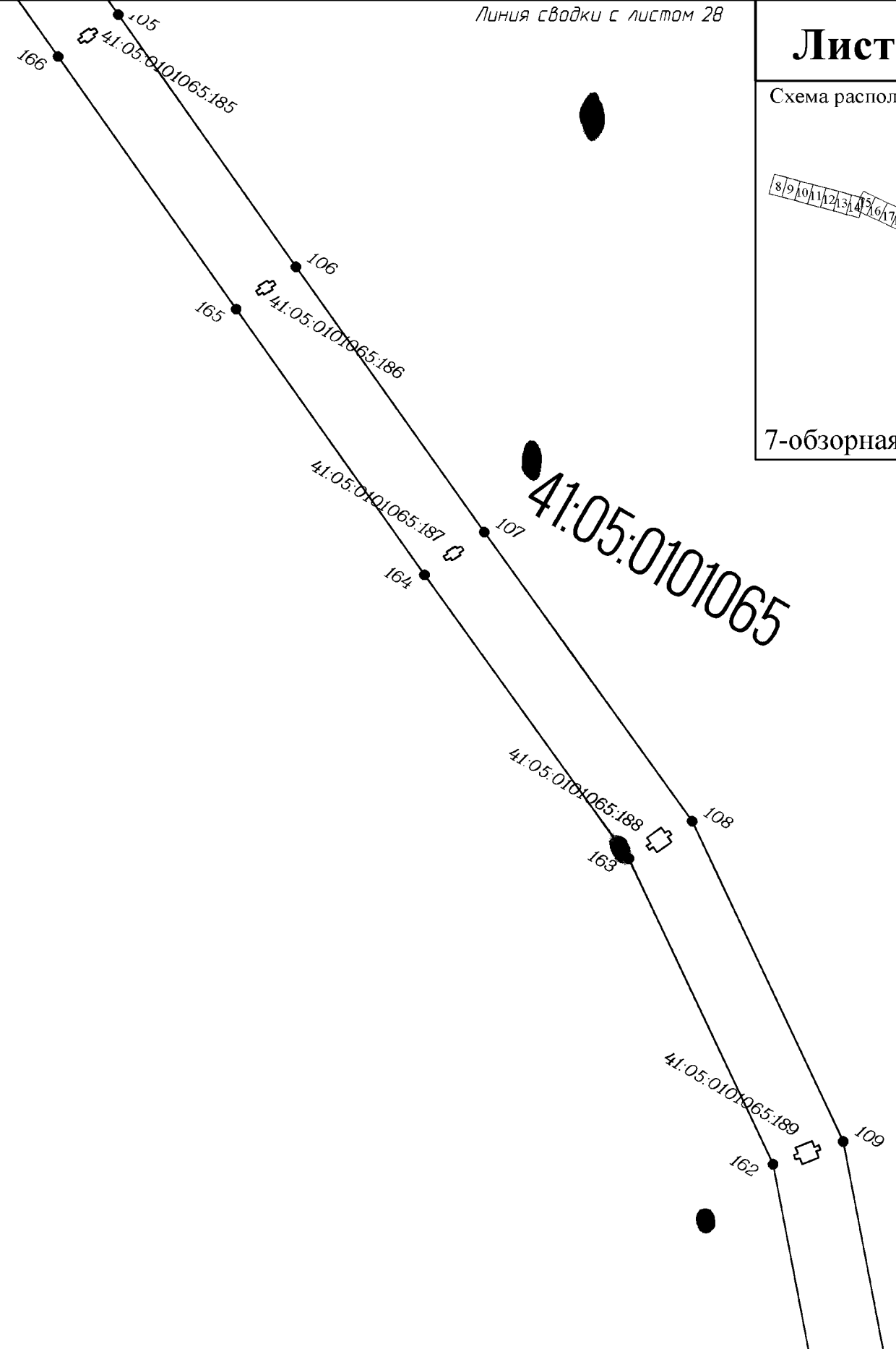
Линия сводки с листом 28








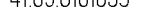

Лист №29

Схема расположения листов



7-обзорная схема



- Используемые условные знаки и обозначения:
-  - проектное местоположение Сооружения ВЛЭП 35 КВ на металлических опорах;
 -  - проектная граница зоны действия публичного сервитута;
 -  - характеристическая точка границы публичного сервитута и ее обозначение;
 -  - граница земельных участков, сведения о которой в ЕГРН, достаточны для определения ее местоположения;
 -  - кадастровый номер земельного участка;
 -  - граница кадастрового квартала;
 -  - номер кадастрового квартала;
 -  - установленная граница административно-территориального образования;
 -  - реестровый номер границы административно-территориального образования;

Линия сводки с листом 30

Масштаб 1 : 2 000

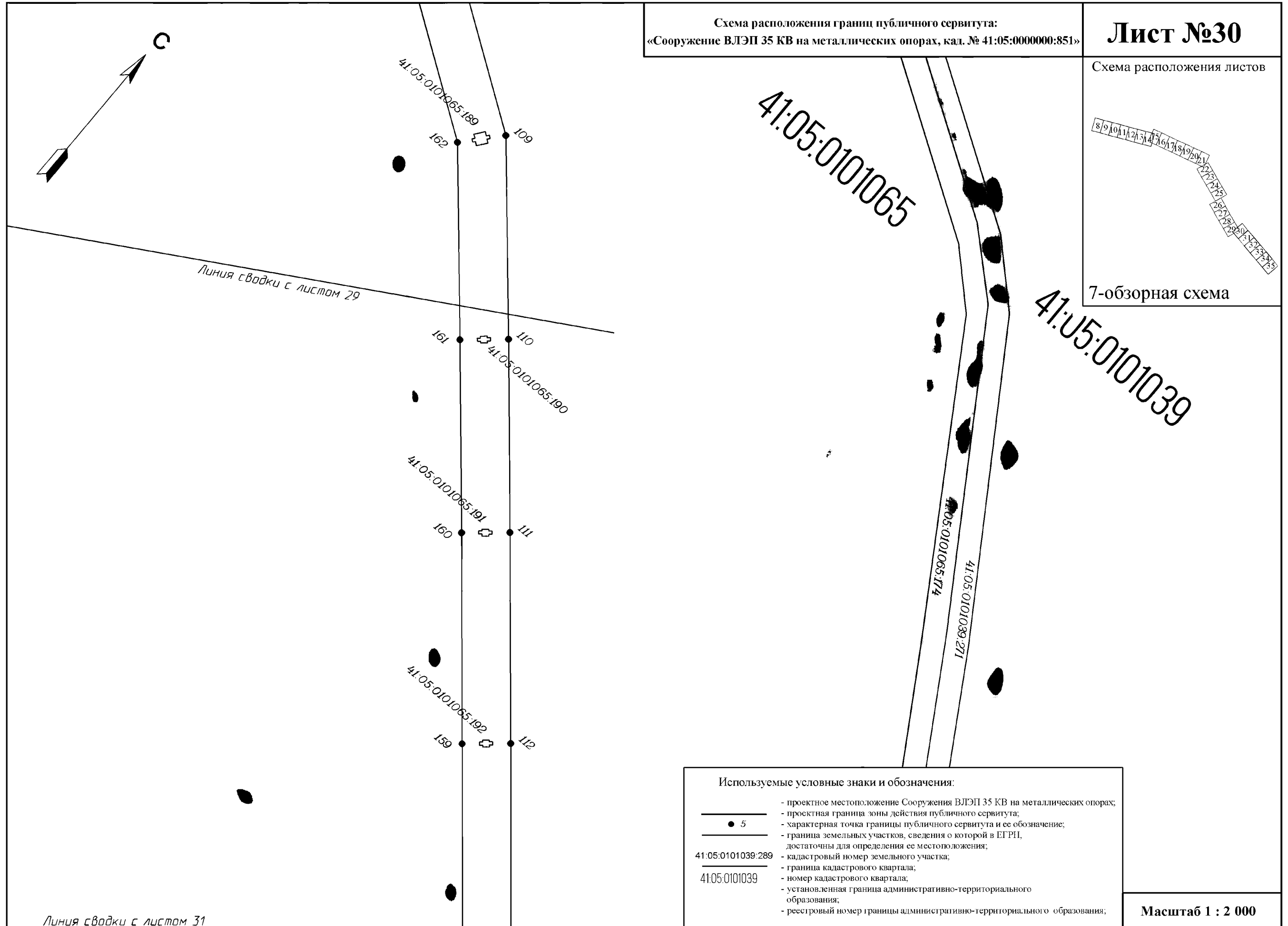


Схема расположения границ публичного сервитута:
«Сооружение ВЛЭП 35 КВ на металлических опорах, кал. № 41:05:0000000:851»

Лист №30

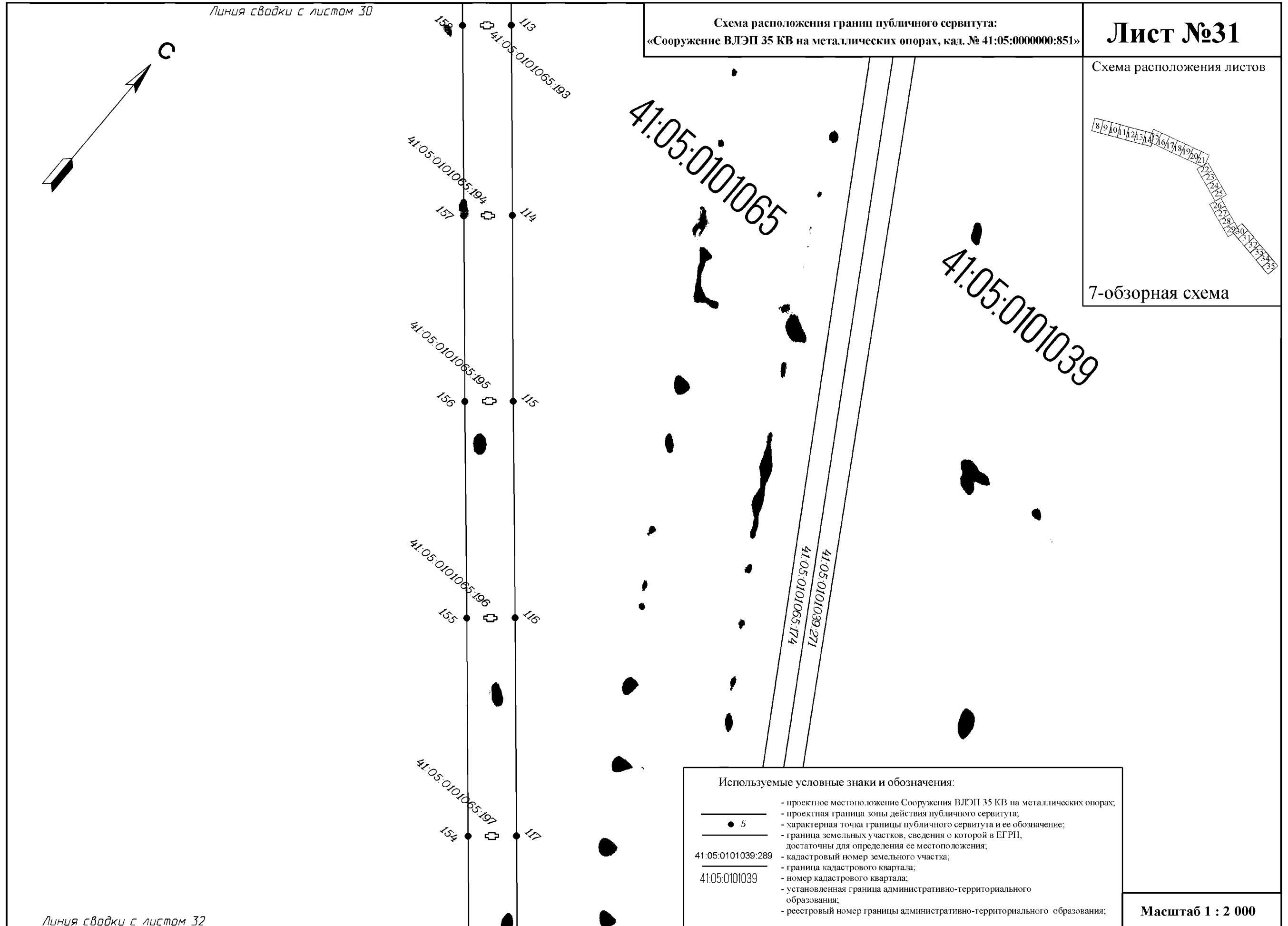
Схема расположения листов
7-обзорная схема

- Используемые условные знаки и обозначения:
- проектное местоположение Сооружения ВЛЭП 35 КВ на металлических опорах;
 - проектная граница зоны действия публичного сервитута;
 - характерная точка границы публичного сервитута и ее обозначение;
 - граница земельных участков, сведения о которой в ЕГРН, достаточны для определения ее местоположения;
 - кадастровый номер земельного участка;
 - граница кадастрового квартала;
 - номер кадастрового квартала;
 - установленная граница административно-территориального образования;
 - реестровый номер границы административно-территориального образования;

Масштаб 1 : 2 000

Линия сводки с листом 31

Линия сводки с листом 29

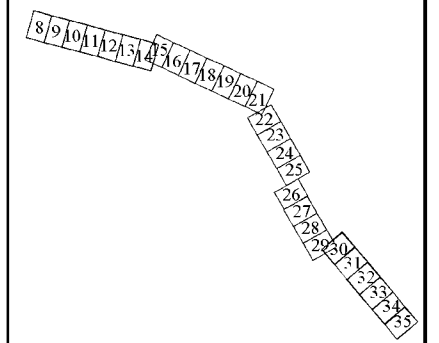


Линия сводки с листом 31

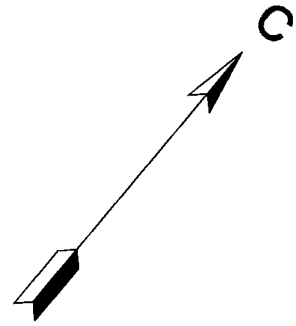
Схема расположения границ публичного сервитута:
«Сооружение ВЛЭП 35 КВ на металлических опорах, кал. № 41:05:0000000:851»

Лист №32

Схема расположения листов



7-обзорная схема



41:05:0101008

41:05:0101065:201
150

41:05:0101065:200
151





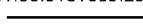
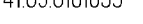

41:05:0101065:199
152

41:05:0101065:198
153

41:05:0101065

41:05:0101039

Используемые условные знаки и обозначения:

-  - проектное местоположение Сооружения ВЛЭП 35 КВ на металлических опорах;
-  - проектная граница зоны действия публичного сервитута;
-  5 - характерная точка границы публичного сервитута и ее обозначение;
-  - граница земельных участков, сведения о которой в ЕГРН, достаточны для определения ее местоположения;
- 41:05:0101039:289 - кадастровый номер земельного участка;
-  - граница кадастрового квартала;
- 41:05:0101039 - номер кадастрового квартала;
-  - установленная граница административно-территориального образования;
-  - реестровый номер границы административно-территориального образования;

Линия сводки с листом 33

Масштаб 1 : 2 000

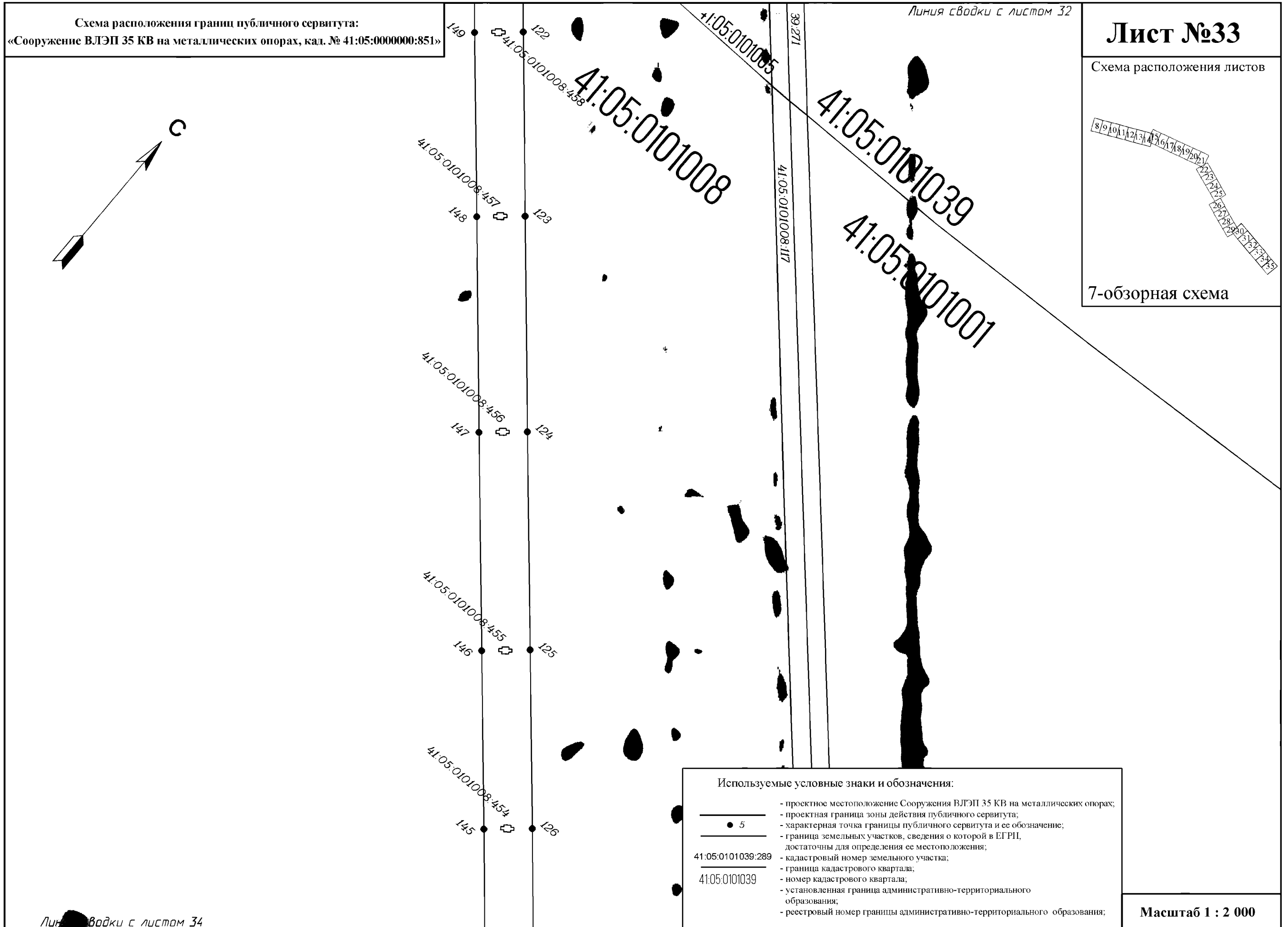
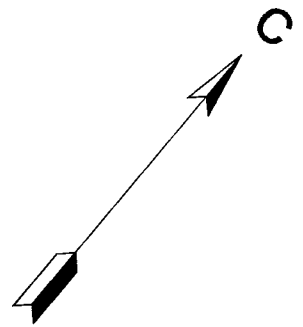
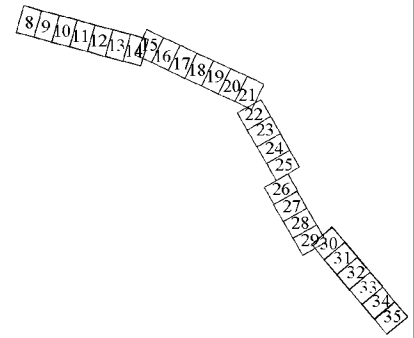


Схема расположения границ публичного сервитута:
«Сооружение ВЛЭП 35 КВ на металлических опорах, кад. № 41:05:0000000:851»



Лист №33

Схема расположения листов



7-обзорная схема

Линия сводки с листом 32

Линия сводки с листом 34

Масштаб 1 : 2 000

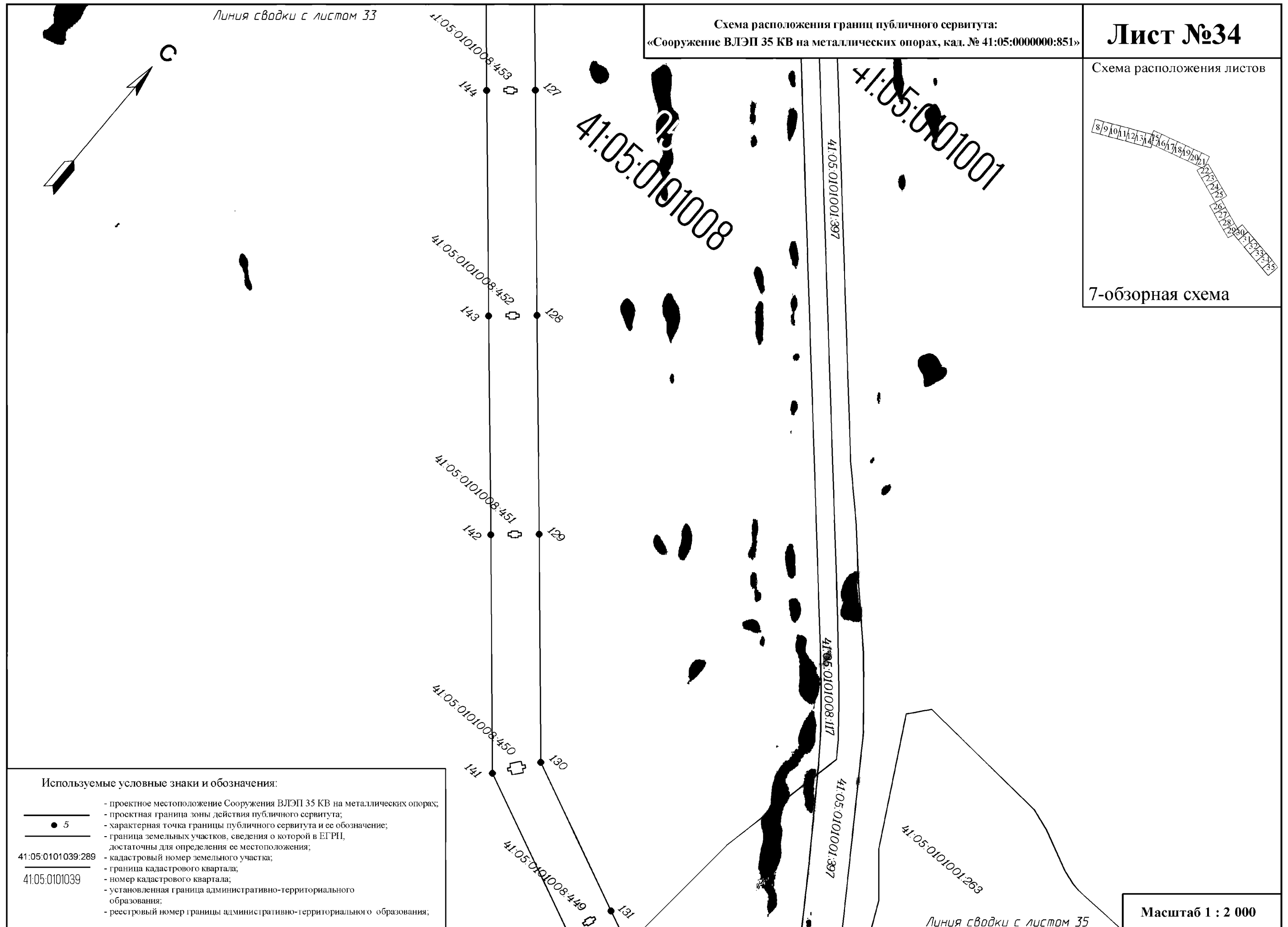
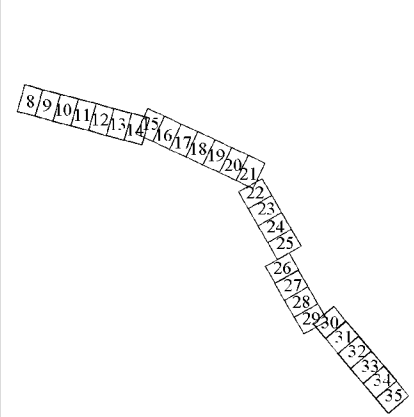


Схема расположения границ публичного сервитута:
«Сооружение ВЛЭП 35 КВ на металлических опорах, кал. № 41:05:0000000:851»

Лист №34

Схема расположения листов



7-обзорная схема

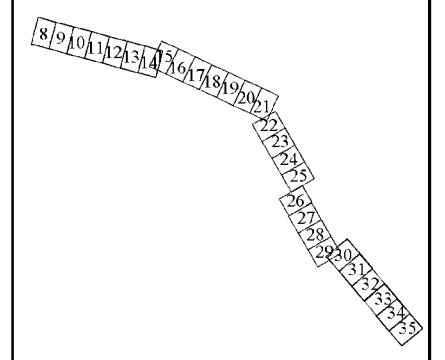
- Используемые условные знаки и обозначения:
- проектное местоположение Сооружения ВЛЭП 35 КВ на металлических опорах;
 - проектная граница зоны действия публичного сервитута;
 - 5 - характеристическая точка границы публичного сервитута и ее обозначение;
 - граница земельных участков, сведения о которой в ЕГРН, достаточны для определения ее местоположения;
 - 41:05:0101039:289 - кадастровый номер земельного участка;
 - 41:05:0101039 - граница кадастрового квартала;
 - 41:05:0101039 - номер кадастрового квартала;
 - установленная граница административно-территориального образования;
 - реестровый номер границы административно-территориального образования;

Масштаб 1 : 2 000

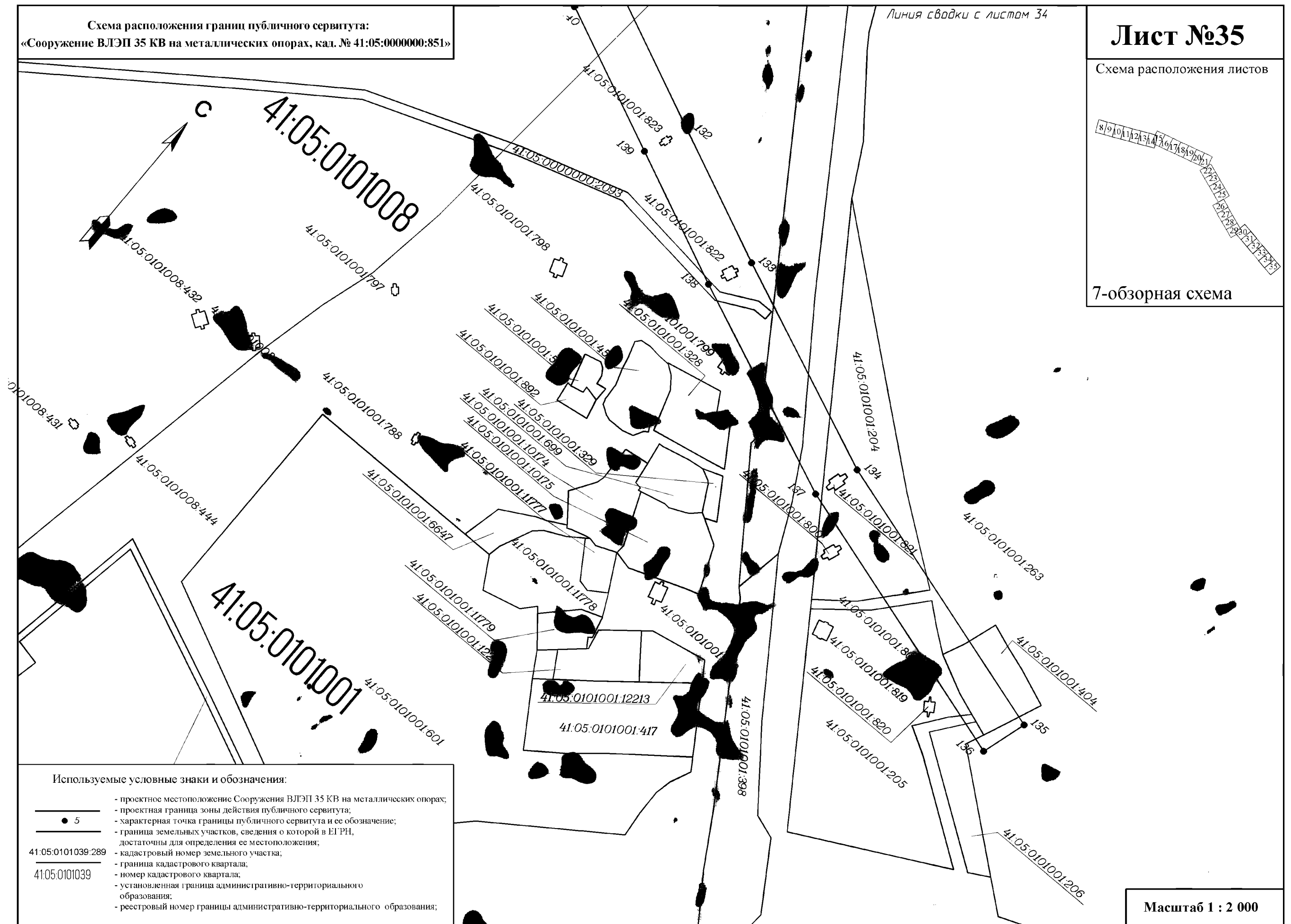
Схема расположения границ публичного сервитута:
 «Сооружение ВЛЭП 35 КВ на металлических опорах, кад. № 41:05:0000000:851»








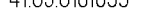

Лист №35

Схема расположения листов



7-обзорная схема



- Используемые условные знаки и обозначения:
-  - проектное местоположение Сооружения ВЛЭП 35 КВ на металлических опорах;
 -  - проектная граница зоны действия публичного сервитута;
 -  5 - характеристическая точка границы публичного сервитута и ее обозначение;
 -  - граница земельных участков, сведения о которой в ЕГРН, достаточны для определения ее местоположения;
 -  41:05:0101039:289 - кадастровый номер земельного участка;
 -  - граница кадастрового квартала;
 -  41:05:0101039 - номер кадастрового квартала;
 -  - установленная граница административно-территориального образования;
 -  - реестровый номер границы административно-территориального образования;

Линия сводки с листом 34

Масштаб 1 : 2 000