



**МИНИСТЕРСТВО ИМУЩЕСТВЕННЫХ  
И ЗЕМЕЛЬНЫХ ОТНОШЕНИЙ  
КАМЧАТСКОГО КРАЯ**

**ПРИКАЗ**

13.11.2023 № 39-Н  
г. Петропавловск-Камчатский

**Об установлении публичного сервитута в целях размещения  
(строительство, реконструкция, эксплуатация, капитальный ремонт)  
объектов: линий и сооружений связи (ВОЛС)  
«Анавгай-Хайрюзово-Тигиль»**

В соответствии со статьей 23, главой V.7 Земельного кодекса Российской Федерации, распоряжением Правительства Камчатского края от 24.03.2022 № 142-РП, руководствуясь пунктом 24.3 Положения о Министерстве имущественных и земельных отношений Камчатского края, утвержденного постановлением Правительства Камчатского края от 27.09.2022 № 508-П, на основании ходатайства общества с ограниченной ответственностью «ИнтерКамСервис» от 23.08.2023

**ПРИКАЗЫВАЮ:**

1. Установить публичный сервитут в пользу общества с ограниченной ответственностью «ИнтерКамСервис» (ОГРН 1024101021449, ИНН 4100005553), место нахождения: Камчатский край, г. Петропавловск-Камчатский, почтовый адрес: 683031, Камчатский край, г. Петропавловск-Камчатский, просп. Карла Маркса, д. 31, адрес электронной почты: iks@iks.ru (далее – обладатель публичного сервитута), в целях размещения (строительство, реконструкция, эксплуатация, капитальный ремонт) объектов: линий и сооружений связи (ВОЛС) «Анавгай-Хайрюзово-Тигиль», утвердив его границы согласно приложению к настоящему приказу (далее – публичный сервитут), в отношении земель Тигильского муниципального района.

2. Определить, что публичный сервитут устанавливается на срок 49 лет со дня внесения сведений о нем в Единый государственный реестр недвижимости.

3. Нормативный акт, определяющий порядок установления зоны с особыми условиями использования и содержание ограничений прав на земельные участки в границах такой зоны – Постановление Правительства Российской Федерации от 09.06.1995 № 578 «Об утверждении Правил охраны линий и сооружений связи Российской Федерации».

4. Плата за публичный сервитут в отношении земельного участка, находящегося в государственной или муниципальной собственности и не обремененного правами третьих лиц, устанавливается в размере 0,01 процента кадастровой стоимости такого земельного участка за каждый год использования этого земельного участка. При этом плата за публичный сервитут, установленный на три года и более, не может быть менее чем 0,1 процента кадастровой стоимости земельного участка, обремененного сервитутом, за весь срок сервитута.

5. Плата за публичный сервитут в размере, установленном в соответствии с частью 4 настоящего приказа, рассчитывается пропорционально площади земельного участка, находящегося в государственной или муниципальной собственности и не обремененного правами третьих лиц, и (или) земель в установленных границах публичного сервитута.

6. Если в отношении земельных участков, находящихся в государственной или муниципальной собственности и не обремененных правами третьих лиц, и (или) земель кадастровая стоимость не определена, размер платы за публичный сервитут рассчитывается в соответствии с частями 4 – 5 настоящего приказа исходя из среднего уровня кадастровой стоимости земельных участков по муниципальному району (городскому округу).

7. Плата за публичный сервитут, рассчитанная в соответствии с частями 4 – 6 настоящего приказа, перечисляется обладателем публичного сервитута единовременным платежом не позднее шести месяцев со дня принятия решения об установлении публичного сервитута с указанием в назначении платежа реквизитов настоящего приказа.

8. Обладатель публичного сервитута обязан:

1) привести земельный участок в состояние, пригодное для его использования в соответствии с разрешенным использованием, в срок не позднее чем три месяца после завершения строительства, капитального или текущего ремонта, реконструкции, эксплуатации, консервации, сноса инженерного сооружения, для размещения которого был установлен публичный сервитут;

2) снести объекты, размещенные им на основании публичного сервитута, и осуществить при необходимости рекультивацию земельного участка в срок не позднее чем шесть месяцев с момента прекращения публичного сервитута.

9. График проведения работ при осуществлении деятельности, для обеспечения которой устанавливается публичный сервитут, в случае установления публичного сервитута в отношении земель или земельных участков, находящихся в государственной или муниципальной собственности

и не предоставленных гражданам или юридическим лицам осуществляется по следующему графику: ежедневно до 31 декабря 2023 года, а при авариях или осуществлении профилактических контрольных осмотров – ежегодно с 01 января по 31 декабря.

10. Отделу земельных отношений Министерства имущественных и земельных отношений Камчатского края обеспечить:

1) опубликование настоящего приказа в официальном печатном издании Губернатора и Правительства Камчатского края «Официальные ведомости» в течение 30 календарных дней со дня его принятия;

2) опубликование настоящего приказа на «Официальном интернет-портале правовой информации» ([www.pravo.gov.ru](http://www.pravo.gov.ru)) в течение 10 календарных дней со дня его принятия;

3) размещение настоящего приказа на официальном сайте исполнительных органов Камчатского края в информационно-телекоммуникационной сети «Интернет» в течение 5 рабочих дней со дня его принятия;

4) направление копии настоящего приказа в орган регистрации прав в течение 5 рабочих дней со дня его принятия;

5) направление копии настоящего приказа обладателю публичного сервитута, а также сведений о лицах, являющихся правообладателями земельных участков, сведений о лицах, подавших заявления об учете их прав (обременений прав) на земельные участки, способах связи с ними, копии документов, подтверждающих права указанных лиц на земельные участки в течение 5 рабочих дней со дня его принятия.

11. Контроль за исполнением настоящего приказа оставляю за собой.

12. Настоящий приказ вступает в силу после дня его официального опубликования.

Министр

И.В. Мищенко



ДОКУМЕНТ ПОДПИСАН  
ЭЛЕКТРОННОЙ ПОДПИСЬЮ

Сертификат 7A818B03D55674AC61EE61981C9B01B5  
Владелец Мищенко Иван Вячеславович  
Действителен с 08.02.2023 по 03.05.2024

Приложение к приказу Министерства  
имущественных и земельных  
отношений Камчатского края  
от 13.11.2023 № 39-Н

| <b>ГРАФИЧЕСКОЕ ОПИСАНИЕ</b><br><b>местоположения границ населенных пунктов, территориальных зон, особо охраняемых природных территорий, зон с особыми условиями использования территории</b><br><b>Публичный сервитут в целях строительства линий и сооружений связи - волоконно-оптической линии связи (ВОЛС) «Анавгай-Хайрюзово-Тигиль»</b><br><small>(наименование объекта, местоположение границ которого описано (далее - объект))</small> |   |  |
|---|---|--|
| <b>Раздел 1</b>   |   |  |
| <b>Сведения об объекте</b>  |   |  |
| <b>№ п/п</b>  | <b>Характеристики объекта</b>   | <b>Описание характеристик</b>  |
| <b>1</b>  | <b>2</b>  | <b>3</b>   |
| 1.  | Местоположение объекта  | Камчатский край, район Тигильский;<br>Камчатский край, район Тигильский,<br>сельское поселение Седанка; Камчатский<br>край, район Тигильский, село Седанка;<br>Камчатский край, район Тигильский, село<br>Тигиль; Камчатский край, район<br>Тигильский, сельское поселение Тигиль;<br>Камчатский край, район Тигильский,<br>сельское поселение Ковран; Камчатский<br>край, район Тигильский, село Ковран |
| 2.  | Площадь объекта +/- величина погрешности определения площади (Р +/- Дельта Р) | 110869 +/- 117 м <sup>2</sup>  |
| 3.  | Иные характеристики объекта   | Публичный сервитут в целях строительства линий и сооружений связи - волоконно-оптической линии связи (ВОЛС) «Анавгай-Хайрюзово-Тигиль»   |
|   |   |  |

## Раздел 2

### Сведения о местоположении границ объекта

1. Система координат МСК 82

2. Сведения о характерных точках границ объекта

| Обозначение<br>характерных точек<br>границ | Координаты, м |            | Метод<br>определения<br>координат<br>характерной точки | Средняя<br>квадратическая<br>погрешность<br>положения<br>характерной<br>точки (Mf), м | Описание<br>обозначения<br>точки на<br>местности (при<br>наличии) |
|--|---------------|------------|--|---|---|
|  | X             | Y          |  |   |   |
| 1  | 2             | 3          | 4  | 5   | 6   |
| 1  | 1028279.64    | 1304162.57 | Геодезический<br>метод                                 | 0.10  | -   |
| 2  | 1028273.40    | 1304166.64 | Геодезический<br>метод                                 | 0.10  | -   |
| 3  | 1028229.42    | 1304150.21 | Геодезический<br>метод                                 | 0.10  | -   |
| 4  | 1027959.34    | 1304002.89 | Геодезический<br>метод                                 | 0.10  | -   |
| 5  | 1027818.23    | 1303981.97 | Геодезический<br>метод                                 | 0.10  | -   |
| 6  | 1027710.05    | 1304074.68 | Геодезический<br>метод                                 | 0.10  | -   |
| 7  | 1027517.69    | 1304279.44 | Геодезический<br>метод                                 | 0.10  | -   |
| 8  | 1027515.62    | 1304280.39 | Геодезический<br>метод                                 | 0.10  | -   |
| 9  | 1027214.46    | 1304292.74 | Геодезический<br>метод                                 | 0.10  | -   |
| 10   | 1026907.84    | 1304238.54 | Геодезический<br>метод                                 | 0.10  | -   |
| 11   | 1026752.28    | 1304232.32 | Геодезический<br>метод                                 | 0.10  | -   |
| 12   | 1026610.44    | 1304305.51 | Геодезический<br>метод                                 | 0.10  | -   |
| 13   | 1026616.84    | 1304301.67 | Геодезический<br>метод                                 | 0.10  | -   |
| 14   | 1026637.60    | 1304286.91 | Геодезический<br>метод                                 | 0.10  | -   |
| 15   | 1026640.06    | 1304283.48 | Геодезический<br>метод                                 | 0.10  | -   |
| 16   | 1026750.23    | 1304226.62 | Геодезический<br>метод                                 | 0.10  | -   |
| 17   | 1026751.73    | 1304226.29 | Геодезический<br>метод                                 | 0.10  | -   |
| 18   | 1026908.28    | 1304232.55 | Геодезический<br>метод                                 | 0.10  | -   |
| 19   | 1027214.54    | 1304286.73 | Геодезический<br>метод                                 | 0.10  | -   |
| 20   | 1027514.15    | 1304274.44 | Геодезический<br>метод                                 | 0.10  | -   |
| 21   | 1027706.02    | 1304070.23 | Геодезический<br>метод                                 | 0.10  | -   |
| 22   | 1027815.37    | 1303976.52 | Геодезический<br>метод                                 | 0.10  | -   |

| 2. Сведения о характерных точках границ объекта |               |            |  |   |   |
|---|---------------|------------|--|---|---|
| Обозначение<br>характерных точек<br>границ      | Координаты, м |            | Метод<br>определения<br>координат<br>характерной точки | Средняя<br>квадратическая<br>погрешность<br>положения<br>характерной<br>точки (Mf), м | Описание<br>обозначения<br>точки на<br>местности (при<br>наличии) |
|   | X             | Y          |  |   |   |
| 1   | 2             | 3          | 4  | 5   | 6   |
| 23  | 1027817.76    | 1303975.83 | Геодезический<br>метод                                 | 0.10  | -   |
| 24  | 1027960.75    | 1303997.03 | Геодезический<br>метод                                 | 0.10  | -   |
| 25  | 1028231.72    | 1304144.66 | Геодезический<br>метод                                 | 0.10  | -   |
| 1   | 1028279.64    | 1304162.57 | Геодезический<br>метод                                 | 0.10  | -   |
| 26  | 1083127.30    | 1384833.99 | Геодезический<br>метод                                 | 0.10  | -   |
| 27  | 1083132.55    | 1384838.26 | Геодезический<br>метод                                 | 0.10  | -   |
| 28  | 1083108.23    | 1384958.80 | Геодезический<br>метод                                 | 0.10  | -   |
| 29  | 1083088.54    | 1385065.35 | Геодезический<br>метод                                 | 0.10  | -   |
| 30  | 1083075.17    | 1385135.11 | Геодезический<br>метод                                 | 0.10  | -   |
| 31  | 1083062.67    | 1385179.64 | Геодезический<br>метод                                 | 0.10  | -   |
| 32  | 1083057.95    | 1385209.37 | Геодезический<br>метод                                 | 0.10  | -   |
| 33  | 1083041.33    | 1385280.50 | Геодезический<br>метод                                 | 0.10  | -   |
| 34  | 1083016.55    | 1385343.96 | Геодезический<br>метод                                 | 0.10  | -   |
| 35  | 1083008.10    | 1385371.91 | Геодезический<br>метод                                 | 0.10  | -   |
| 36  | 1083004.89    | 1385406.86 | Геодезический<br>метод                                 | 0.10  | -   |
| 37  | 1083000.77    | 1385462.83 | Геодезический<br>метод                                 | 0.10  | -   |
| 38  | 1082985.05    | 1385537.44 | Геодезический<br>метод                                 | 0.10  | -   |
| 39  | 1082980.25    | 1385581.01 | Геодезический<br>метод                                 | 0.10  | -   |
| 40  | 1082975.49    | 1385602.02 | Геодезический<br>метод                                 | 0.10  | -   |
| 41  | 1082968.44    | 1385634.20 | Геодезический<br>метод                                 | 0.10  | -   |
| 42  | 1082926.49    | 1385737.12 | Геодезический<br>метод                                 | 0.10  | -   |
| 43  | 1082914.04    | 1385785.91 | Геодезический<br>метод                                 | 0.10  | -   |
| 44  | 1082907.90    | 1385815.13 | Геодезический<br>метод                                 | 0.10  | -   |
| 45  | 1082912.93    | 1385839.51 | Геодезический<br>метод                                 | 0.10  | -   |
| 46  | 1082963.55    | 1385945.31 | Геодезический<br>метод                                 | 0.10  | -   |

| 2. Сведения о характерных точках границ объекта |               |            |  |   |   |
|---|---------------|------------|--|---|---|
| Обозначение<br>характерных точек<br>границ      | Координаты, м |            | Метод<br>определения<br>координат<br>характерной точки | Средняя<br>квадратическая<br>погрешность<br>положения<br>характерной<br>точки (Mf), м | Описание<br>обозначения<br>точки на<br>местности (при<br>наличии) |
|   | X             | Y          |  |   |   |
| 1   | 2             | 3          | 4  | 5   | 6   |
| 47  | 1083035.56    | 1386089.92 | Геодезический<br>метод                                 | 0.10  | -   |
| 48  | 1083184.39    | 1386522.30 | Геодезический<br>метод                                 | 0.10  | -   |
| 49  | 1083231.17    | 1386661.45 | Геодезический<br>метод                                 | 0.10  | -   |
| 50  | 1083240.92    | 1386724.87 | Геодезический<br>метод                                 | 0.10  | -   |
| 51  | 1083246.88    | 1386756.32 | Геодезический<br>метод                                 | 0.10  | -   |
| 52  | 1083241.84    | 1386829.29 | Геодезический<br>метод                                 | 0.10  | -   |
| 53  | 1083241.79    | 1386845.18 | Геодезический<br>метод                                 | 0.10  | -   |
| 54  | 1083243.16    | 1386863.66 | Геодезический<br>метод                                 | 0.10  | -   |
| 55  | 1083252.97    | 1386870.91 | Геодезический<br>метод                                 | 0.10  | -   |
| 56  | 1083348.06    | 1386889.47 | Геодезический<br>метод                                 | 0.10  | -   |
| 57  | 1083591.46    | 1386942.32 | Геодезический<br>метод                                 | 0.10  | -   |
| 58  | 1083592.87    | 1386943.06 | Геодезический<br>метод                                 | 0.10  | -   |
| 59  | 1083614.26    | 1386963.07 | Геодезический<br>метод                                 | 0.10  | -   |
| 60  | 1083622.49    | 1386978.47 | Геодезический<br>метод                                 | 0.10  | -   |
| 61  | 1083635.58    | 1387056.06 | Геодезический<br>метод                                 | 0.10  | -   |
| 62  | 1083659.00    | 1387158.00 | Геодезический<br>метод                                 | 0.10  | -   |
| 63  | 1083678.69    | 1387224.66 | Геодезический<br>метод                                 | 0.10  | -   |
| 64  | 1083697.71    | 1387280.84 | Геодезический<br>метод                                 | 0.10  | -   |
| 65  | 1083704.58    | 1387305.56 | Геодезический<br>метод                                 | 0.10  | -   |
| 66  | 1083737.11    | 1387450.68 | Геодезический<br>метод                                 | 0.10  | -   |
| 67  | 1083743.86    | 1387511.41 | Геодезический<br>метод                                 | 0.10  | -   |
| 68  | 1083749.04    | 1387530.16 | Геодезический<br>метод                                 | 0.10  | -   |
| 69  | 1083756.52    | 1387546.77 | Геодезический<br>метод                                 | 0.10  | -   |
| 70  | 1083771.17    | 1387574.89 | Геодезический<br>метод                                 | 0.10  | -   |
| 71  | 1083776.48    | 1387592.55 | Геодезический<br>метод                                 | 0.10  | -   |

| 2. Сведения о характерных точках границ объекта |               |            |  |   |   |
|---|---------------|------------|--|---|---|
| Обозначение<br>характерных точек<br>границ      | Координаты, м |            | Метод<br>определения<br>координат<br>характерной точки | Средняя<br>квадратическая<br>погрешность<br>положения<br>характерной<br>точки (Mf), м | Описание<br>обозначения<br>точки на<br>местности (при<br>наличии) |
|   | X             | Y          |  |   |   |
| 1   | 2             | 3          | 4  | 5   | 6   |
| 72  | 1083785.52    | 1387631.44 | Геодезический<br>метод                                 | 0.10  | -   |
| 73  | 1083838.64    | 1387720.97 | Геодезический<br>метод                                 | 0.10  | -   |
| 74  | 1083860.86    | 1387768.88 | Геодезический<br>метод                                 | 0.10  | -   |
| 75  | 1083881.45    | 1387816.59 | Геодезический<br>метод                                 | 0.10  | -   |
| 76  | 1083902.75    | 1387866.53 | Геодезический<br>метод                                 | 0.10  | -   |
| 77  | 1083909.07    | 1387886.24 | Геодезический<br>метод                                 | 0.10  | -   |
| 78  | 1083907.41    | 1387933.81 | Геодезический<br>метод                                 | 0.10  | -   |
| 79  | 1083900.32    | 1387974.27 | Геодезический<br>метод                                 | 0.10  | -   |
| 80  | 1083860.79    | 1388146.07 | Геодезический<br>метод                                 | 0.10  | -   |
| 81  | 1083849.23    | 1388194.84 | Геодезический<br>метод                                 | 0.10  | -   |
| 82  | 1083848.39    | 1388225.20 | Геодезический<br>метод                                 | 0.10  | -   |
| 83  | 1083848.27    | 1388269.05 | Геодезический<br>метод                                 | 0.10  | -   |
| 84  | 1083906.60    | 1388407.48 | Геодезический<br>метод                                 | 0.10  | -   |
| 85  | 1083959.87    | 1388518.05 | Геодезический<br>метод                                 | 0.10  | -   |
| 86  | 1083975.17    | 1388560.51 | Геодезический<br>метод                                 | 0.10  | -   |
| 87  | 1083989.37    | 1388594.50 | Геодезический<br>метод                                 | 0.10  | -   |
| 88  | 1084009.43    | 1388615.46 | Геодезический<br>метод                                 | 0.10  | -   |
| 89  | 1084040.56    | 1388638.41 | Геодезический<br>метод                                 | 0.10  | -   |
| 90  | 1084054.85    | 1388655.85 | Геодезический<br>метод                                 | 0.10  | -   |
| 91  | 1084116.82    | 1388754.55 | Геодезический<br>метод                                 | 0.10  | -   |
| 92  | 1084131.44    | 1388783.60 | Геодезический<br>метод                                 | 0.10  | -   |
| 93  | 1084134.76    | 1388806.56 | Геодезический<br>метод                                 | 0.10  | -   |
| 94  | 1084133.84    | 1388829.02 | Геодезический<br>метод                                 | 0.10  | -   |
| 95  | 1084122.09    | 1388844.79 | Геодезический<br>метод                                 | 0.10  | -   |
| 96  | 1084098.78    | 1388864.18 | Геодезический<br>метод                                 | 0.10  | -   |



## 2. Сведения о характерных точках границ объекта

| Обозначение<br>характерных точек<br>границ | Координаты, м |            | Метод<br>определения<br>координат<br>характерной точки | Средняя<br>квадратическая<br>погрешность<br>положения<br>характерной<br>точки (M <sub>t</sub> ), м | Описание<br>обозначения<br>точки на<br>местности (при<br>наличии) |
|--|---------------|------------|--|--|---|
|  | X             | Y          |  |  |   |
| 1  | 2             | 3          | 4  | 5  | 6   |
| 97   | 1084061.75    | 1388880.55 | Геодезический<br>метод                                 | 0.10   | -   |
| 98   | 1083989.90    | 1388896.42 | Геодезический<br>метод                                 | 0.10   | -   |
| 99   | 1083962.89    | 1388906.11 | Геодезический<br>метод                                 | 0.10   | -   |
| 100  | 1083952.89    | 1388913.40 | Геодезический<br>метод                                 | 0.10   | -   |
| 101  | 1083952.16    | 1388933.21 | Геодезический<br>метод                                 | 0.10   | -   |
| 102  | 1083959.92    | 1388944.58 | Геодезический<br>метод                                 | 0.10   | -   |
| 103  | 1083964.79    | 1388950.43 | Геодезический<br>метод                                 | 0.10   | -   |
| 104  | 1083965.48    | 1388952.36 | Геодезический<br>метод                                 | 0.10   | -   |
| 105  | 1083965.45    | 1388963.50 | Геодезический<br>метод                                 | 0.10   | -   |
| 106  | 1083957.90    | 1388987.97 | Геодезический<br>метод                                 | 0.10   | -   |
| 107  | 1083952.28    | 1389002.10 | Геодезический<br>метод                                 | 0.10   | -   |
| 108  | 1083951.15    | 1389019.48 | Геодезический<br>метод                                 | 0.10   | -   |
| 109  | 1083954.48    | 1389030.26 | Геодезический<br>метод                                 | 0.10   | -   |
| 110  | 1084014.49    | 1389072.43 | Геодезический<br>метод                                 | 0.10   | -   |
| 111  | 1084114.53    | 1389177.84 | Геодезический<br>метод                                 | 0.10   | -   |
| 112  | 1084115.32    | 1389179.52 | Геодезический<br>метод                                 | 0.10   | -   |
| 113  | 1084117.31    | 1389196.50 | Геодезический<br>метод                                 | 0.10   | -   |
| 114  | 1084110.13    | 1389221.11 | Геодезический<br>метод                                 | 0.10   | -   |
| 115  | 1084107.33    | 1389223.09 | Геодезический<br>метод                                 | 0.10   | -   |
| 116  | 1084110.00    | 1389236.42 | Геодезический<br>метод                                 | 0.10   | -   |
| 117  | 1084110.90    | 1389248.36 | Геодезический<br>метод                                 | 0.10   | -   |
| 118  | 1084110.59    | 1389253.31 | Геодезический<br>метод                                 | 0.10   | -   |
| 119  | 1084106.08    | 1389266.72 | Геодезический<br>метод                                 | 0.10   | -   |
| 120  | 1084102.47    | 1389273.32 | Геодезический<br>метод                                 | 0.10   | -   |
| 121  | 1084097.29    | 1389288.54 | Геодезический<br>метод                                 | 0.10   | -   |

| 2. Сведения о характерных точках границ объекта |               |            |  |   |   |
|---|---------------|------------|--|---|---|
| Обозначение<br>характерных точек<br>границ      | Координаты, м |            | Метод<br>определения<br>координат<br>характерной точки | Средняя<br>квадратическая<br>погрешность<br>положения<br>характерной<br>точки (Мт), м | Описание<br>обозначения<br>точки на<br>местности (при<br>наличии) |
|   | X             | Y          |  |   |   |
| 1   | 2             | 3          | 4  | 5   | 6   |
| 122   | 1084091.06    | 1389305.59 | Геодезический<br>метод                                 | 0.10  | -   |
| 123   | 1084087.13    | 1389321.16 | Геодезический<br>метод                                 | 0.10  | -   |
| 124   | 1084085.24    | 1389325.02 | Геодезический<br>метод                                 | 0.10  | -   |
| 125   | 1084084.83    | 1389328.85 | Геодезический<br>метод                                 | 0.10  | -   |
| 126   | 1084083.34    | 1389343.94 | Геодезический<br>метод                                 | 0.10  | -   |
| 127   | 1084080.64    | 1389385.40 | Геодезический<br>метод                                 | 0.10  | -   |
| 128   | 1084082.63    | 1389427.20 | Геодезический<br>метод                                 | 0.10  | -   |
| 129   | 1084080.85    | 1389454.62 | Геодезический<br>метод                                 | 0.10  | -   |
| 130   | 1084069.98    | 1389492.55 | Геодезический<br>метод                                 | 0.10  | -   |
| 131   | 1084066.35    | 1389506.39 | Геодезический<br>метод                                 | 0.10  | -   |
| 132   | 1084066.19    | 1389512.82 | Геодезический<br>метод                                 | 0.10  | -   |
| 133   | 1084067.71    | 1389534.15 | Геодезический<br>метод                                 | 0.10  | -   |
| 134   | 1084069.02    | 1389542.12 | Геодезический<br>метод                                 | 0.10  | -   |
| 135   | 1084069.73    | 1389556.41 | Геодезический<br>метод                                 | 0.10  | -   |
| 136   | 1084068.83    | 1389569.52 | Геодезический<br>метод                                 | 0.10  | -   |
| 137   | 1084069.36    | 1389600.99 | Геодезический<br>метод                                 | 0.10  | -   |
| 138   | 1084068.23    | 1389610.10 | Геодезический<br>метод                                 | 0.10  | -   |
| 139   | 1084066.69    | 1389617.69 | Геодезический<br>метод                                 | 0.10  | -   |
| 140   | 1084061.02    | 1389630.18 | Геодезический<br>метод                                 | 0.10  | -   |
| 141   | 1084052.58    | 1389643.46 | Геодезический<br>метод                                 | 0.10  | -   |
| 142   | 1084029.26    | 1389674.43 | Геодезический<br>метод                                 | 0.10  | -   |
| 143   | 1084026.29    | 1389679.44 | Геодезический<br>метод                                 | 0.10  | -   |
| 144   | 1084013.43    | 1389691.57 | Геодезический<br>метод                                 | 0.10  | -   |
| 145   | 1084005.57    | 1389700.50 | Геодезический<br>метод                                 | 0.10  | -   |
| 146   | 1083982.59    | 1389726.25 | Геодезический<br>метод                                 | 0.10  | -   |

## 2. Сведения о характерных точках границ объекта

| Обозначение<br>характерных точек<br>границ | Координаты, м |            | Метод<br>определения<br>координат<br>характерной точки | Средняя<br>квадратическая<br>погрешность<br>положения<br>характерной<br>точки (M <sub>t</sub> ), м | Описание<br>обозначения<br>точки на<br>местности (при<br>наличии) |
|--|---------------|------------|--|--|---|
|  | X             | Y          |  |  |   |
| 1  | 2             | 3          | 4  | 5  | 6   |
| 147  | 1083981.54    | 1389736.04 | Геодезический<br>метод                                 | 0.10   | -   |
| 148  | 1083982.14    | 1389745.73 | Геодезический<br>метод                                 | 0.10   | -   |
| 149  | 1083982.16    | 1389759.27 | Геодезический<br>метод                                 | 0.10   | -   |
| 150  | 1083981.97    | 1389774.58 | Геодезический<br>метод                                 | 0.10   | -   |
| 151  | 1083981.57    | 1389776.04 | Геодезический<br>метод                                 | 0.10   | -   |
| 152  | 1083975.01    | 1389787.05 | Геодезический<br>метод                                 | 0.10   | -   |
| 153  | 1083972.18    | 1389788.84 | Геодезический<br>метод                                 | 0.10   | -   |
| 154  | 1083970.41    | 1389791.02 | Геодезический<br>метод                                 | 0.10   | -   |
| 155  | 1083962.47    | 1389796.09 | Геодезический<br>метод                                 | 0.10   | -   |
| 156  | 1083951.32    | 1389800.34 | Геодезический<br>метод                                 | 0.10   | -   |
| 157  | 1083944.41    | 1389801.21 | Геодезический<br>метод                                 | 0.10   | -   |
| 158  | 1083939.71    | 1389802.48 | Геодезический<br>метод                                 | 0.10   | -   |
| 159  | 1083931.62    | 1389807.41 | Геодезический<br>метод                                 | 0.10   | -   |
| 160  | 1083926.04    | 1389813.73 | Геодезический<br>метод                                 | 0.10   | -   |
| 161  | 1083922.77    | 1389820.39 | Геодезический<br>метод                                 | 0.10   | -   |
| 162  | 1083922.01    | 1389825.97 | Геодезический<br>метод                                 | 0.10   | -   |
| 163  | 1083917.26    | 1389837.31 | Геодезический<br>метод                                 | 0.10   | -   |
| 164  | 1083910.91    | 1389844.51 | Геодезический<br>метод                                 | 0.10   | -   |
| 165  | 1083903.35    | 1389857.08 | Геодезический<br>метод                                 | 0.10   | -   |
| 166  | 1083899.09    | 1389862.48 | Геодезический<br>метод                                 | 0.10   | -   |
| 167  | 1083897.50    | 1389866.43 | Геодезический<br>метод                                 | 0.10   | -   |
| 168  | 1083892.71    | 1389876.90 | Геодезический<br>метод                                 | 0.10   | -   |
| 169  | 1083886.95    | 1389891.34 | Геодезический<br>метод                                 | 0.10   | -   |
| 170  | 1083878.51    | 1389906.88 | Геодезический<br>метод                                 | 0.10   | -   |
| 171  | 1083872.05    | 1389917.45 | Геодезический<br>метод                                 | 0.10   | -   |

| 2. Сведения о характерных точках границ объекта |               |            |  |  |   |
|---|---------------|------------|--|--|---|
| Обозначение<br>характерных точек<br>границ      | Координаты, м |            | Метод<br>определения<br>координат<br>характерной точки | Средняя<br>квадратическая<br>погрешность<br>положения<br>характерной<br>точки (M), м | Описание<br>обозначения<br>точки на<br>местности (при<br>наличии) |
|   | X             | Y          |  |  |   |
| 1   | 2             | 3          | 4  | 5  | 6   |
| 172   | 1083871.12    | 1389919.43 | Геодезический<br>метод                                 | 0.10   | -   |
| 173   | 1083871.86    | 1389920.55 | Геодезический<br>метод                                 | 0.10   | -   |
| 174   | 1083872.21    | 1389923.18 | Геодезический<br>метод                                 | 0.10   | -   |
| 175   | 1083867.38    | 1389937.46 | Геодезический<br>метод                                 | 0.10   | -   |
| 176   | 1083862.72    | 1389951.22 | Геодезический<br>метод                                 | 0.10   | -   |
| 177   | 1083861.03    | 1389955.41 | Геодезический<br>метод                                 | 0.10   | -   |
| 178   | 1083859.55    | 1389962.40 | Геодезический<br>метод                                 | 0.10   | -   |
| 179   | 1083856.76    | 1389969.77 | Геодезический<br>метод                                 | 0.10   | -   |
| 180   | 1083855.41    | 1389975.09 | Геодезический<br>метод                                 | 0.10   | -   |
| 181   | 1083849.45    | 1389990.51 | Геодезический<br>метод                                 | 0.10   | -   |
| 182   | 1083846.53    | 1389999.64 | Геодезический<br>метод                                 | 0.10   | -   |
| 183   | 1083842.87    | 1390013.92 | Геодезический<br>метод                                 | 0.10   | -   |
| 184   | 1083838.66    | 1390028.13 | Геодезический<br>метод                                 | 0.10   | -   |
| 185   | 1083834.29    | 1390038.65 | Геодезический<br>метод                                 | 0.10   | -   |
| 186   | 1083829.80    | 1390054.50 | Геодезический<br>метод                                 | 0.10   | -   |
| 187   | 1083824.50    | 1390067.49 | Геодезический<br>метод                                 | 0.10   | -   |
| 188   | 1083821.05    | 1390082.09 | Геодезический<br>метод                                 | 0.10   | -   |
| 189   | 1083818.45    | 1390092.47 | Геодезический<br>метод                                 | 0.10   | -   |
| 190   | 1083813.96    | 1390112.59 | Геодезический<br>метод                                 | 0.10   | -   |
| 191   | 1083810.13    | 1390132.23 | Геодезический<br>метод                                 | 0.10   | -   |
| 192   | 1083808.00    | 1390142.24 | Геодезический<br>метод                                 | 0.10   | -   |
| 193   | 1083803.29    | 1390152.03 | Геодезический<br>метод                                 | 0.10   | -   |
| 194   | 1083801.21    | 1390153.48 | Геодезический<br>метод                                 | 0.10   | -   |
| 195   | 1083791.15    | 1390155.22 | Геодезический<br>метод                                 | 0.10   | -   |
| 196   | 1083782.05    | 1390155.33 | Геодезический<br>метод                                 | 0.10   | -   |

## 2. Сведения о характерных точках границ объекта

| Обозначение<br>характерных точек<br>границ | Координаты, м |            | Метод<br>определения<br>координат<br>характерной точки | Средняя<br>квадратическая<br>погрешность<br>положения<br>характерной<br>точки (Мп), м | Описание<br>обозначения<br>точки на<br>местности (при<br>наличии) |
|--|---------------|------------|--|---|---|
|  | X             | Y          |  |   |   |
| 1  | 2             | 3          | 4  | 5   | 6   |
| 197  | 1083778.54    | 1390154.76 | Геодезический<br>метод                                 | 0.10  | -   |
| 198  | 1083774.89    | 1390152.79 | Геодезический<br>метод                                 | 0.10  | -   |
| 199  | 1083773.85    | 1390151.73 | Геодезический<br>метод                                 | 0.10  | -   |
| 200  | 1083770.99    | 1390146.12 | Геодезический<br>метод                                 | 0.10  | -   |
| 201  | 1083765.10    | 1390137.18 | Геодезический<br>метод                                 | 0.10  | -   |
| 202  | 1083759.40    | 1390123.99 | Геодезический<br>метод                                 | 0.10  | -   |
| 203  | 1083756.03    | 1390112.78 | Геодезический<br>метод                                 | 0.10  | -   |
| 204  | 1083754.90    | 1390101.11 | Геодезический<br>метод                                 | 0.10  | -   |
| 205  | 1083753.95    | 1390097.26 | Геодезический<br>метод                                 | 0.10  | -   |
| 206  | 1083748.93    | 1390092.95 | Геодезический<br>метод                                 | 0.10  | -   |
| 207  | 1083746.10    | 1390091.08 | Геодезический<br>метод                                 | 0.10  | -   |
| 208  | 1083742.23    | 1390089.05 | Геодезический<br>метод                                 | 0.10  | -   |
| 209  | 1083732.42    | 1390082.34 | Геодезический<br>метод                                 | 0.10  | -   |
| 210  | 1083720.47    | 1390079.81 | Геодезический<br>метод                                 | 0.10  | -   |
| 211  | 1083717.83    | 1390079.07 | Геодезический<br>метод                                 | 0.10  | -   |
| 212  | 1083714.95    | 1390078.85 | Геодезический<br>метод                                 | 0.10  | -   |
| 213  | 1083702.38    | 1390080.50 | Геодезический<br>метод                                 | 0.10  | -   |
| 214  | 1083691.63    | 1390082.77 | Геодезический<br>метод                                 | 0.10  | -   |
| 215  | 1083675.74    | 1390083.91 | Геодезический<br>метод                                 | 0.10  | -   |
| 216  | 1083659.69    | 1390086.43 | Геодезический<br>метод                                 | 0.10  | -   |
| 217  | 1083645.28    | 1390089.93 | Геодезический<br>метод                                 | 0.10  | -   |
| 218  | 1083627.57    | 1390098.21 | Геодезический<br>метод                                 | 0.10  | -   |
| 219  | 1083611.81    | 1390101.91 | Геодезический<br>метод                                 | 0.10  | -   |
| 220  | 1083594.43    | 1390097.35 | Геодезический<br>метод                                 | 0.10  | -   |
| 221  | 1083579.87    | 1390093.73 | Геодезический<br>метод                                 | 0.10  | -   |

| 2. Сведения о характерных точках границ объекта |               |            |  |  |   |
|---|---------------|------------|--|--|---|
| Обозначение<br>характерных точек<br>границ      | Координаты, м |            | Метод<br>определения<br>координат<br>характерной точки | Средняя<br>квадратическая<br>погрешность<br>положения<br>характерной<br>точки (M <sub>t</sub> ), м | Описание<br>обозначения<br>точки на<br>местности (при<br>наличии) |
|   | X             | Y          |  |  |   |
| 1   | 2             | 3          | 4  | 5  | 6   |
| 222   | 1083572.80    | 1390090.63 | Геодезический<br>метод                                 | 0.10   | -   |
| 223   | 1083559.50    | 1390088.15 | Геодезический<br>метод                                 | 0.10   | -   |
| 224   | 1083546.48    | 1390092.25 | Геодезический<br>метод                                 | 0.10   | -   |
| 225   | 1083537.99    | 1390097.97 | Геодезический<br>метод                                 | 0.10   | -   |
| 226   | 1083532.37    | 1390100.45 | Геодезический<br>метод                                 | 0.10   | -   |
| 227   | 1083516.84    | 1390102.93 | Геодезический<br>метод                                 | 0.10   | -   |
| 228   | 1083503.08    | 1390103.96 | Геодезический<br>метод                                 | 0.10   | -   |
| 229   | 1083489.52    | 1390105.88 | Геодезический<br>метод                                 | 0.10   | -   |
| 230   | 1083470.36    | 1390109.32 | Геодезический<br>метод                                 | 0.10   | -   |
| 231   | 1083455.40    | 1390111.31 | Геодезический<br>метод                                 | 0.10   | -   |
| 232   | 1083444.36    | 1390108.00 | Геодезический<br>метод                                 | 0.10   | -   |
| 233   | 1083435.51    | 1390110.51 | Геодезический<br>метод                                 | 0.10   | -   |
| 234   | 1083423.50    | 1390111.90 | Геодезический<br>метод                                 | 0.10   | -   |
| 235   | 1083408.02    | 1390117.77 | Геодезический<br>метод                                 | 0.10   | -   |
| 236   | 1083390.66    | 1390121.61 | Геодезический<br>метод                                 | 0.10   | -   |
| 237   | 1083375.54    | 1390129.56 | Геодезический<br>метод                                 | 0.10   | -   |
| 238   | 1083358.14    | 1390135.76 | Геодезический<br>метод                                 | 0.10   | -   |
| 239   | 1083342.97    | 1390137.06 | Геодезический<br>метод                                 | 0.10   | -   |
| 240   | 1083330.02    | 1390138.08 | Геодезический<br>метод                                 | 0.10   | -   |
| 241   | 1083313.93    | 1390141.13 | Геодезический<br>метод                                 | 0.10   | -   |
| 242   | 1083305.21    | 1390145.57 | Геодезический<br>метод                                 | 0.10   | -   |
| 243   | 1083300.64    | 1390152.05 | Геодезический<br>метод                                 | 0.10   | -   |
| 244   | 1083296.15    | 1390156.58 | Геодезический<br>метод                                 | 0.10   | -   |
| 245   | 1083286.94    | 1390167.11 | Геодезический<br>метод                                 | 0.10   | -   |
| 246   | 1083276.15    | 1390176.78 | Геодезический<br>метод                                 | 0.10   | -   |

| 2. Сведения о характерных точках границ объекта |               |            |  |  |   |
|---|---------------|------------|--|--|---|
| Обозначение<br>характерных точек<br>границ      | Координаты, м |            | Метод<br>определения<br>координат<br>характерной точки | Средняя<br>квадратическая<br>погрешность<br>положения<br>характерной<br>точки (M), м | Описание<br>обозначения<br>точки на<br>местности (при<br>наличии) |
|   | X             | Y          |  |  |   |
| 1   | 2             | 3          | 4  | 5  | 6   |
| 247   | 1083267.75    | 1390190.17 | Геодезический<br>метод                                 | 0.10   | -   |
| 248   | 1083258.90    | 1390203.86 | Геодезический<br>метод                                 | 0.10   | -   |
| 249   | 1083252.07    | 1390213.11 | Геодезический<br>метод                                 | 0.10   | -   |
| 250   | 1083249.40    | 1390221.42 | Геодезический<br>метод                                 | 0.10   | -   |
| 251   | 1083249.04    | 1390235.87 | Геодезический<br>метод                                 | 0.10   | -   |
| 252   | 1083247.85    | 1390247.74 | Геодезический<br>метод                                 | 0.10   | -   |
| 253   | 1083245.32    | 1390262.64 | Геодезический<br>метод                                 | 0.10   | -   |
| 254   | 1083245.19    | 1390279.45 | Геодезический<br>метод                                 | 0.10   | -   |
| 255   | 1083244.59    | 1390295.32 | Геодезический<br>метод                                 | 0.10   | -   |
| 256   | 1083239.31    | 1390312.16 | Геодезический<br>метод                                 | 0.10   | -   |
| 257   | 1083234.46    | 1390328.48 | Геодезический<br>метод                                 | 0.10   | -   |
| 258   | 1083228.43    | 1390342.93 | Геодезический<br>метод                                 | 0.10   | -   |
| 259   | 1083227.82    | 1390343.68 | Геодезический<br>метод                                 | 0.10   | -   |
| 260   | 1083224.68    | 1390346.45 | Геодезический<br>метод                                 | 0.10   | -   |
| 261   | 1083221.20    | 1390352.48 | Геодезический<br>метод                                 | 0.10   | -   |
| 262   | 1083220.23    | 1390353.50 | Геодезический<br>метод                                 | 0.10   | -   |
| 263   | 1083211.84    | 1390358.92 | Геодезический<br>метод                                 | 0.10   | -   |
| 264   | 1083199.88    | 1390366.32 | Геодезический<br>метод                                 | 0.10   | -   |
| 265   | 1083187.92    | 1390371.95 | Геодезический<br>метод                                 | 0.10   | -   |
| 266   | 1083177.89    | 1390373.85 | Геодезический<br>метод                                 | 0.10   | -   |
| 267   | 1083166.25    | 1390379.24 | Геодезический<br>метод                                 | 0.10   | -   |
| 268   | 1083153.84    | 1390387.74 | Геодезический<br>метод                                 | 0.10   | -   |
| 269   | 1083145.94    | 1390392.49 | Геодезический<br>метод                                 | 0.10   | -   |
| 270   | 1083140.22    | 1390399.84 | Геодезический<br>метод                                 | 0.10   | -   |
| 271   | 1083126.39    | 1390421.31 | Геодезический<br>метод                                 | 0.10   | -   |

| 2. Сведения о характерных точках границ объекта |               |            |  |   |   |
|---|---------------|------------|--|---|---|
| Обозначение<br>характерных точек<br>границ      | Координаты, м |            | Метод<br>определения<br>координат<br>характерной точки | Средняя<br>квадратическая<br>погрешность<br>положения<br>характерной<br>точки (Mf), м | Описание<br>обозначения<br>точки на<br>местности (при<br>наличии) |
|   | X             | Y          |  |   |   |
| 1   | 2             | 3          | 4  | 5   | 6   |
| 272   | 1083114.01    | 1390440.96 | Геодезический<br>метод                                 | 0.10  | -   |
| 273   | 1083098.63    | 1390461.50 | Геодезический<br>метод                                 | 0.10  | -   |
| 274   | 1083088.25    | 1390481.60 | Геодезический<br>метод                                 | 0.10  | -   |
| 275   | 1083085.69    | 1390487.31 | Геодезический<br>метод                                 | 0.10  | -   |
| 276   | 1083079.35    | 1390496.18 | Геодезический<br>метод                                 | 0.10  | -   |
| 277   | 1083065.50    | 1390513.10 | Геодезический<br>метод                                 | 0.10  | -   |
| 278   | 1083053.35    | 1390527.98 | Геодезический<br>метод                                 | 0.10  | -   |
| 279   | 1083041.81    | 1390542.15 | Геодезический<br>метод                                 | 0.10  | -   |
| 280   | 1083031.26    | 1390560.62 | Геодезический<br>метод                                 | 0.10  | -   |
| 281   | 1083030.19    | 1390578.49 | Геодезический<br>метод                                 | 0.10  | -   |
| 282   | 1083020.85    | 1390597.35 | Геодезический<br>метод                                 | 0.10  | -   |
| 283   | 1083013.98    | 1390612.28 | Геодезический<br>метод                                 | 0.10  | -   |
| 284   | 1083008.79    | 1390627.48 | Геодезический<br>метод                                 | 0.10  | -   |
| 285   | 1083008.66    | 1390629.39 | Геодезический<br>метод                                 | 0.10  | -   |
| 286   | 1083004.28    | 1390642.18 | Геодезический<br>метод                                 | 0.10  | -   |
| 287   | 1082994.75    | 1390655.15 | Геодезический<br>метод                                 | 0.10  | -   |
| 288   | 1082989.31    | 1390661.39 | Геодезический<br>метод                                 | 0.10  | -   |
| 289   | 1082986.22    | 1390675.37 | Геодезический<br>метод                                 | 0.10  | -   |
| 290   | 1082984.01    | 1390681.75 | Геодезический<br>метод                                 | 0.10  | -   |
| 291   | 1082981.48    | 1390693.16 | Геодезический<br>метод                                 | 0.10  | -   |
| 292   | 1082981.65    | 1390706.11 | Геодезический<br>метод                                 | 0.10  | -   |
| 293   | 1082980.63    | 1390718.36 | Геодезический<br>метод                                 | 0.10  | -   |
| 294   | 1082983.21    | 1390729.13 | Геодезический<br>метод                                 | 0.10  | -   |
| 295   | 1082989.42    | 1390739.14 | Геодезический<br>метод                                 | 0.10  | -   |
| 296   | 1082994.45    | 1390748.44 | Геодезический<br>метод                                 | 0.10  | -   |



| 2. Сведения о характерных точках границ объекта |               |            |  |   |   |
|---|---------------|------------|--|---|---|
| Обозначение<br>характерных точек<br>границ      | Координаты, м |            | Метод<br>определения<br>координат<br>характерной точки | Средняя<br>квадратическая<br>погрешность<br>положения<br>характерной<br>точки (Mf), м | Описание<br>обозначения<br>точки на<br>местности (при<br>наличии) |
|   | X             | Y          |  |   |   |
| 1   | 2             | 3          | 4  | 5   | 6   |
| 297   | 1083004.94    | 1390768.58 | Геодезический<br>метод                                 | 0.10  | -   |
| 298   | 1083012.37    | 1390773.72 | Геодезический<br>метод                                 | 0.10  | -   |
| 299   | 1083018.30    | 1390781.26 | Геодезический<br>метод                                 | 0.10  | -   |
| 300   | 1083024.88    | 1390787.20 | Геодезический<br>метод                                 | 0.10  | -   |
| 301   | 1083039.13    | 1390793.27 | Геодезический<br>метод                                 | 0.10  | -   |
| 302   | 1083043.68    | 1390797.02 | Геодезический<br>метод                                 | 0.10  | -   |
| 303   | 1083044.60    | 1390798.34 | Геодезический<br>метод                                 | 0.10  | -   |
| 304   | 1083047.08    | 1390805.37 | Геодезический<br>метод                                 | 0.10  | -   |
| 305   | 1083048.14    | 1390808.72 | Геодезический<br>метод                                 | 0.10  | -   |
| 306   | 1083041.59    | 1390807.90 | Геодезический<br>метод                                 | 0.10  | -   |
| 307   | 1083039.22    | 1390801.12 | Геодезический<br>метод                                 | 0.10  | -   |
| 308   | 1083035.66    | 1390798.19 | Геодезический<br>метод                                 | 0.10  | -   |
| 309   | 1083021.21    | 1390791.98 | Геодезический<br>метод                                 | 0.10  | -   |
| 310   | 1083014.12    | 1390785.58 | Геодезический<br>метод                                 | 0.10  | -   |
| 311   | 1083007.95    | 1390777.80 | Геодезический<br>метод                                 | 0.10  | -   |
| 312   | 1083000.97    | 1390773.15 | Геодезический<br>метод                                 | 0.10  | -   |
| 313   | 1083000.04    | 1390772.15 | Геодезический<br>метод                                 | 0.10  | -   |
| 314   | 1082989.16    | 1390751.27 | Геодезический<br>метод                                 | 0.10  | -   |
| 315   | 1082984.18    | 1390742.08 | Геодезический<br>метод                                 | 0.10  | -   |
| 316   | 1082977.49    | 1390731.00 | Геодезический<br>метод                                 | 0.10  | -   |
| 317   | 1082974.61    | 1390718.34 | Геодезический<br>метод                                 | 0.10  | -   |
| 318   | 1082975.66    | 1390705.76 | Геодезический<br>метод                                 | 0.10  | -   |
| 319   | 1082975.48    | 1390692.89 | Геодезический<br>метод                                 | 0.10  | -   |
| 320   | 1082978.19    | 1390680.28 | Геодезический<br>метод                                 | 0.10  | -   |
| 321   | 1082980.50    | 1390673.57 | Геодезический<br>метод                                 | 0.10  | -   |

| 2. Сведения о характерных точках границ объекта |               |            |  |   |   |
|---|---------------|------------|--|---|---|
| Обозначение<br>характерных точек<br>границ      | Координаты, м |            | Метод<br>определения<br>координат<br>характерной точки | Средняя<br>квадратическая<br>погрешность<br>положения<br>характерной<br>точки (Мп), м | Описание<br>обозначения<br>точки на<br>местности (при<br>наличии) |
|   | X             | Y          |  |   |   |
| 1   | 2             | 3          | 4  | 5   | 6   |
| 322   | 1082983.75    | 1390658.76 | Геодезический<br>метод                                 | 0.10  | -   |
| 323   | 1082989.99    | 1390651.49 | Геодезический<br>метод                                 | 0.10  | -   |
| 324   | 1082999.00    | 1390639.27 | Геодезический<br>метод                                 | 0.10  | -   |
| 325   | 1083002.70    | 1390628.59 | Геодезический<br>метод                                 | 0.10  | -   |
| 326   | 1083002.84    | 1390626.42 | Геодезический<br>метод                                 | 0.10  | -   |
| 327   | 1083008.46    | 1390609.92 | Геодезический<br>метод                                 | 0.10  | -   |
| 328   | 1083015.45    | 1390594.72 | Геодезический<br>метод                                 | 0.10  | -   |
| 329   | 1083024.25    | 1390577.03 | Геодезический<br>метод                                 | 0.10  | -   |
| 330   | 1083025.32    | 1390559.56 | Геодезический<br>метод                                 | 0.10  | -   |
| 331   | 1083025.71    | 1390558.25 | Геодезический<br>метод                                 | 0.10  | -   |
| 332   | 1083037.00    | 1390538.56 | Геодезический<br>метод                                 | 0.10  | -   |
| 333   | 1083048.69    | 1390524.19 | Геодезический<br>метод                                 | 0.10  | -   |
| 334   | 1083060.86    | 1390509.30 | Геодезический<br>метод                                 | 0.10  | -   |
| 335   | 1083074.65    | 1390492.46 | Геодезический<br>метод                                 | 0.10  | -   |
| 336   | 1083080.47    | 1390484.31 | Геодезический<br>метод                                 | 0.10  | -   |
| 337   | 1083082.88    | 1390478.92 | Геодезический<br>метод                                 | 0.10  | -   |
| 338   | 1083093.41    | 1390458.52 | Геодезический<br>метод                                 | 0.10  | -   |
| 339   | 1083109.00    | 1390437.66 | Геодезический<br>метод                                 | 0.10  | -   |
| 340   | 1083121.32    | 1390418.10 | Геодезический<br>метод                                 | 0.10  | -   |
| 341   | 1083135.40    | 1390396.26 | Геодезический<br>метод                                 | 0.10  | -   |
| 342   | 1083141.90    | 1390387.93 | Геодезический<br>метод                                 | 0.10  | -   |
| 343   | 1083150.66    | 1390382.65 | Геодезический<br>метод                                 | 0.10  | -   |
| 344   | 1083163.27    | 1390374.00 | Геодезический<br>метод                                 | 0.10  | -   |
| 345   | 1083176.05    | 1390368.09 | Геодезический<br>метод                                 | 0.10  | -   |
| 346   | 1083186.42    | 1390366.13 | Геодезический<br>метод                                 | 0.10  | -   |

| 2. Сведения о характерных точках границ объекта |               |            |  |  |   |
|---|---------------|------------|--|--|---|
| Обозначение<br>характерных точек<br>границ      | Координаты, м |            | Метод<br>определения<br>координат<br>характерной точки | Средняя<br>квадратическая<br>погрешность<br>положения<br>характерной<br>точки (M), м | Описание<br>обозначения<br>точки на<br>местности (при<br>наличии) |
|   | X             | Y          |  |  |   |
| 1   | 2             | 3          | 4  | 5  | 6   |
| 347   | 1083196.86    | 1390361.13 | Геодезический<br>метод                                 | 0.10   | -   |
| 348   | 1083208.66    | 1390353.83 | Геодезический<br>метод                                 | 0.10   | -   |
| 349   | 1083216.36    | 1390348.85 | Геодезический<br>метод                                 | 0.10   | -   |
| 350   | 1083219.73    | 1390343.03 | Геодезический<br>метод                                 | 0.10   | -   |
| 351   | 1083223.33    | 1390339.64 | Геодезический<br>метод                                 | 0.10   | -   |
| 352   | 1083228.75    | 1390326.62 | Геодезический<br>метод                                 | 0.10   | -   |
| 353   | 1083233.56    | 1390310.42 | Геодезический<br>метод                                 | 0.10   | -   |
| 354   | 1083238.61    | 1390294.69 | Геодезический<br>метод                                 | 0.10   | -   |
| 355   | 1083239.19    | 1390279.27 | Геодезический<br>метод                                 | 0.10   | -   |
| 356   | 1083239.36    | 1390261.88 | Геодезический<br>метод                                 | 0.10   | -   |
| 357   | 1083241.92    | 1390246.84 | Геодезический<br>метод                                 | 0.10   | -   |
| 358   | 1083243.04    | 1390235.61 | Геодезический<br>метод                                 | 0.10   | -   |
| 359   | 1083243.41    | 1390220.84 | Геодезический<br>метод                                 | 0.10   | -   |
| 360   | 1083246.50    | 1390210.80 | Геодезический<br>метод                                 | 0.10   | -   |
| 361   | 1083253.91    | 1390200.52 | Геодезический<br>метод                                 | 0.10   | -   |
| 362   | 1083262.70    | 1390186.93 | Геодезический<br>метод                                 | 0.10   | -   |
| 363   | 1083271.29    | 1390173.24 | Геодезический<br>метод                                 | 0.10   | -   |
| 364   | 1083282.80    | 1390162.77 | Геодезический<br>метод                                 | 0.10   | -   |
| 365   | 1083291.69    | 1390152.57 | Геодезический<br>метод                                 | 0.10   | -   |
| 366   | 1083296.20    | 1390148.01 | Геодезический<br>метод                                 | 0.10   | -   |
| 367   | 1083301.11    | 1390141.04 | Геодезический<br>метод                                 | 0.10   | -   |
| 368   | 1083312.39    | 1390135.31 | Геодезический<br>метод                                 | 0.10   | -   |
| 369   | 1083329.06    | 1390132.15 | Геодезический<br>метод                                 | 0.10   | -   |
| 370   | 1083342.46    | 1390131.08 | Геодезический<br>метод                                 | 0.10   | -   |
| 371   | 1083357.23    | 1390129.81 | Геодезический<br>метод                                 | 0.10   | -   |

| 2. Сведения о характерных точках границ объекта |               |            |  |   |   |
|---|---------------|------------|--|---|---|
| Обозначение<br>характерных точек<br>границ      | Координаты, м |            | Метод<br>определения<br>координат<br>характерной точки | Средняя<br>квадратическая<br>погрешность<br>положения<br>характерной<br>точки (Mf), м | Описание<br>обозначения<br>точки на<br>местности (при<br>наличии) |
|   | X             | Y          |  |   |   |
| 1   | 2             | 3          | 4  | 5   | 6   |
| 372   | 1083373.30    | 1390123.99 | Геодезический<br>метод                                 | 0.10  | -   |
| 373   | 1083388.22    | 1390116.12 | Геодезический<br>метод                                 | 0.10  | -   |
| 374   | 1083406.51    | 1390111.96 | Геодезический<br>метод                                 | 0.10  | -   |
| 375   | 1083422.44    | 1390105.98 | Геодезический<br>метод                                 | 0.10  | -   |
| 376   | 1083434.58    | 1390104.58 | Геодезический<br>метод                                 | 0.10  | -   |
| 377   | 1083444.38    | 1390101.87 | Геодезический<br>метод                                 | 0.10  | -   |
| 378   | 1083455.95    | 1390105.21 | Геодезический<br>метод                                 | 0.10  | -   |
| 379   | 1083469.36    | 1390103.41 | Геодезический<br>метод                                 | 0.10  | -   |
| 380   | 1083488.62    | 1390099.95 | Геодезический<br>метод                                 | 0.10  | -   |
| 381   | 1083502.34    | 1390098.01 | Геодезический<br>метод                                 | 0.10  | -   |
| 382   | 1083516.27    | 1390096.96 | Геодезический<br>метод                                 | 0.10  | -   |
| 383   | 1083531.02    | 1390094.59 | Геодезический<br>метод                                 | 0.10  | -   |
| 384   | 1083534.84    | 1390092.85 | Геодезический<br>метод                                 | 0.10  | -   |
| 385   | 1083543.48    | 1390087.03 | Геодезический<br>метод                                 | 0.10  | -   |
| 386   | 1083559.31    | 1390082.06 | Геодезический<br>метод                                 | 0.10  | -   |
| 387   | 1083574.25    | 1390084.80 | Геодезический<br>метод                                 | 0.10  | -   |
| 388   | 1083581.57    | 1390087.97 | Геодезический<br>метод                                 | 0.10  | -   |
| 389   | 1083595.89    | 1390091.53 | Геодезический<br>метод                                 | 0.10  | -   |
| 390   | 1083611.98    | 1390095.78 | Геодезический<br>метод                                 | 0.10  | -   |
| 391   | 1083625.87    | 1390092.44 | Геодезический<br>метод                                 | 0.10  | -   |
| 392   | 1083643.57    | 1390084.17 | Геодезический<br>метод                                 | 0.10  | -   |
| 393   | 1083658.63    | 1390080.53 | Геодезический<br>метод                                 | 0.10  | -   |
| 394   | 1083675.19    | 1390077.94 | Геодезический<br>метод                                 | 0.10  | -   |
| 395   | 1083690.59    | 1390076.85 | Геодезический<br>метод                                 | 0.10  | -   |
| 396   | 1083701.25    | 1390074.60 | Геодезический<br>метод                                 | 0.10  | -   |

| 2. Сведения о характерных точках границ объекта |               |            |  |  |   |
|---|---------------|------------|--|--|---|
| Обозначение<br>характерных точек<br>границ      | Координаты, м |            | Метод<br>определения<br>координат<br>характерной точки | Средняя<br>квадратическая<br>погрешность<br>положения<br>характерной<br>точки (M), м | Описание<br>обозначения<br>точки на<br>местности (при<br>наличии) |
|   | X             | Y          |  |  |   |
| 1   | 2             | 3          | 4  | 5  | 6   |
| 397   | 1083714.48    | 1390072.86 | Геодезический<br>метод                                 | 0.10   | -   |
| 398   | 1083718.59    | 1390073.11 | Геодезический<br>метод                                 | 0.10   | -   |
| 399   | 1083722.00    | 1390074.01 | Геодезический<br>метод                                 | 0.10   | -   |
| 400   | 1083734.24    | 1390076.59 | Геодезический<br>метод                                 | 0.10   | -   |
| 401   | 1083745.17    | 1390083.82 | Геодезический<br>метод                                 | 0.10   | -   |
| 402   | 1083749.29    | 1390085.99 | Геодезический<br>метод                                 | 0.10   | -   |
| 403   | 1083752.69    | 1390088.27 | Геодезический<br>метод                                 | 0.10   | -   |
| 404   | 1083758.58    | 1390093.33 | Геодезический<br>метод                                 | 0.10   | -   |
| 405   | 1083759.54    | 1390094.89 | Геодезический<br>метод                                 | 0.10   | -   |
| 406   | 1083760.86    | 1390100.34 | Геодезический<br>метод                                 | 0.10   | -   |
| 407   | 1083761.86    | 1390111.35 | Геодезический<br>метод                                 | 0.10   | -   |
| 408   | 1083764.99    | 1390121.79 | Геодезический<br>метод                                 | 0.10   | -   |
| 409   | 1083770.25    | 1390134.10 | Геодезический<br>метод                                 | 0.10   | -   |
| 410   | 1083776.09    | 1390142.96 | Геодезический<br>метод                                 | 0.10   | -   |
| 411   | 1083778.74    | 1390148.11 | Геодезический<br>метод                                 | 0.10   | -   |
| 412   | 1083780.08    | 1390148.93 | Геодезический<br>метод                                 | 0.10   | -   |
| 413   | 1083782.75    | 1390149.37 | Геодезический<br>метод                                 | 0.10   | -   |
| 414   | 1083790.81    | 1390149.22 | Геодезический<br>метод                                 | 0.10   | -   |
| 415   | 1083798.67    | 1390147.84 | Геодезический<br>метод                                 | 0.10   | -   |
| 416   | 1083802.21    | 1390140.62 | Геодезический<br>метод                                 | 0.10   | -   |
| 417   | 1083804.25    | 1390131.06 | Геодезический<br>метод                                 | 0.10   | -   |
| 418   | 1083808.08    | 1390111.41 | Геодезический<br>метод                                 | 0.10   | -   |
| 419   | 1083812.62    | 1390091.05 | Геодезический<br>метод                                 | 0.10   | -   |
| 420   | 1083815.22    | 1390080.65 | Геодезический<br>метод                                 | 0.10   | -   |
| 421   | 1083818.71    | 1390065.88 | Геодезический<br>метод                                 | 0.10   | -   |

| 2. Сведения о характерных точках границ объекта |               |            |  |   |   |
|---|---------------|------------|--|---|---|
| Обозначение<br>характерных точек<br>границ      | Координаты, м |            | Метод<br>определения<br>координат<br>характерной точки | Средняя<br>квадратическая<br>погрешность<br>положения<br>характерной<br>точки (Mf), м | Описание<br>обозначения<br>точки на<br>местности (при<br>наличии) |
|   | X             | Y          |  |   |   |
| 1   | 2             | 3          | 4  | 5   | 6   |
| 422   | 1083824.18    | 1390052.39 | Геодезический<br>метод                                 | 0.10  | -   |
| 423   | 1083828.68    | 1390036.51 | Геодезический<br>метод                                 | 0.10  | -   |
| 424   | 1083832.95    | 1390026.27 | Геодезический<br>метод                                 | 0.10  | -   |
| 425   | 1083837.10    | 1390012.27 | Геодезический<br>метод                                 | 0.10  | -   |
| 426   | 1083840.79    | 1389997.90 | Геодезический<br>метод                                 | 0.10  | -   |
| 427   | 1083843.76    | 1389988.60 | Геодезический<br>метод                                 | 0.10  | -   |
| 428   | 1083849.74    | 1389973.10 | Геодезический<br>метод                                 | 0.10  | -   |
| 429   | 1083851.08    | 1389967.81 | Геодезический<br>метод                                 | 0.10  | -   |
| 430   | 1083853.85    | 1389960.50 | Геодезический<br>метод                                 | 0.10  | -   |
| 431   | 1083855.21    | 1389953.93 | Геодезический<br>метод                                 | 0.10  | -   |
| 432   | 1083857.07    | 1389949.22 | Геодезический<br>метод                                 | 0.10  | -   |
| 433   | 1083861.70    | 1389935.54 | Геодезический<br>метод                                 | 0.10  | -   |
| 434   | 1083866.05    | 1389922.66 | Геодезический<br>метод                                 | 0.10  | -   |
| 435   | 1083865.08    | 1389921.19 | Геодезический<br>метод                                 | 0.10  | -   |
| 436   | 1083864.97    | 1389918.41 | Геодезический<br>метод                                 | 0.10  | -   |
| 437   | 1083866.85    | 1389914.46 | Геодезический<br>метод                                 | 0.10  | -   |
| 438   | 1083873.31    | 1389903.88 | Геодезический<br>метод                                 | 0.10  | -   |
| 439   | 1083881.59    | 1389888.64 | Геодезический<br>метод                                 | 0.10  | -   |
| 440   | 1083887.22    | 1389874.47 | Геодезический<br>метод                                 | 0.10  | -   |
| 441   | 1083891.96    | 1389864.12 | Геодезический<br>метод                                 | 0.10  | -   |
| 442   | 1083893.69    | 1389859.84 | Геодезический<br>метод                                 | 0.10  | -   |
| 443   | 1083898.52    | 1389853.51 | Геодезический<br>метод                                 | 0.10  | -   |
| 444   | 1083905.91    | 1389841.19 | Геодезический<br>метод                                 | 0.10  | -   |
| 445   | 1083912.42    | 1389833.73 | Геодезический<br>метод                                 | 0.10  | -   |
| 446   | 1083916.30    | 1389824.10 | Геодезический<br>метод                                 | 0.10  | -   |

| 2. Сведения о характерных точках границ объекта |               |            |  |  |   |
|---|---------------|------------|--|--|---|
| Обозначение<br>характерных точек<br>границ      | Координаты, м |            | Метод<br>определения<br>координат<br>характерной точки | Средняя<br>квадратическая<br>погрешность<br>положения<br>характерной<br>точки (M), м | Описание<br>обозначения<br>точки на<br>местности (при<br>наличии) |
|   | X             | Y          |  |  |   |
| 1   | 2             | 3          | 4  | 5  | 6   |
| 447   | 1083917.16    | 1389818.21 | Геодезический<br>метод                                 | 0.10   | -   |
| 448   | 1083920.83    | 1389810.73 | Геодезический<br>метод                                 | 0.10   | -   |
| 449   | 1083927.42    | 1389803.10 | Геодезический<br>метод                                 | 0.10   | -   |
| 450   | 1083937.73    | 1389796.79 | Геодезический<br>метод                                 | 0.10   | -   |
| 451   | 1083943.45    | 1389795.28 | Геодезический<br>метод                                 | 0.10   | -   |
| 452   | 1083950.20    | 1389794.43 | Геодезический<br>метод                                 | 0.10   | -   |
| 453   | 1083960.01    | 1389790.61 | Геодезический<br>метод                                 | 0.10   | -   |
| 454   | 1083966.65    | 1389786.31 | Геодезический<br>метод                                 | 0.10   | -   |
| 455   | 1083967.75    | 1389784.70 | Геодезический<br>метод                                 | 0.10   | -   |
| 456   | 1083970.37    | 1389783.11 | Геодезический<br>метод                                 | 0.10   | -   |
| 457   | 1083975.98    | 1389773.70 | Геодезический<br>метод                                 | 0.10   | -   |
| 458   | 1083976.16    | 1389759.25 | Геодезический<br>метод                                 | 0.10   | -   |
| 459   | 1083976.14    | 1389745.83 | Геодезический<br>метод                                 | 0.10   | -   |
| 460   | 1083975.54    | 1389736.16 | Геодезический<br>метод                                 | 0.10   | -   |
| 461   | 1083976.92    | 1389723.47 | Геодезический<br>метод                                 | 0.10   | -   |
| 462   | 1084001.07    | 1389696.52 | Геодезический<br>метод                                 | 0.10   | -   |
| 463   | 1084009.02    | 1389687.50 | Геодезический<br>метод                                 | 0.10   | -   |
| 464   | 1084021.84    | 1389675.39 | Геодезический<br>метод                                 | 0.10   | -   |
| 465   | 1084024.34    | 1389670.99 | Геодезический<br>метод                                 | 0.10   | -   |
| 466   | 1084047.71    | 1389639.95 | Геодезический<br>метод                                 | 0.10   | -   |
| 467   | 1084055.71    | 1389627.29 | Геодезический<br>метод                                 | 0.10   | -   |
| 468   | 1084061.08    | 1389615.52 | Геодезический<br>метод                                 | 0.10   | -   |
| 469   | 1084062.29    | 1389609.26 | Геодезический<br>метод                                 | 0.10   | -   |
| 470   | 1084063.38    | 1389600.46 | Геодезический<br>метод                                 | 0.10   | -   |
| 471   | 1084062.84    | 1389569.23 | Геодезический<br>метод                                 | 0.10   | -   |

## 2. Сведения о характерных точках границ объекта

| Обозначение<br>характерных точек<br>границ | Координаты, м |            | Метод<br>определения<br>координат<br>характерной точки | Средняя<br>квадратическая<br>погрешность<br>положения<br>характерной<br>точки (M <sub>t</sub> ), м | Описание<br>обозначения<br>точки на<br>местности (при<br>наличии) |
|--|---------------|------------|--|--|---|
|  | X             | Y          |  |  |   |
| 1  | 2             | 3          | 4  | 5  | 6   |
| 472  | 1084063.73    | 1389556.17 | Геодезический<br>метод                                 | 0.10   | -   |
| 473  | 1084063.07    | 1389542.93 | Геодезический<br>метод                                 | 0.10   | -   |
| 474  | 1084061.74    | 1389534.71 | Геодезический<br>метод                                 | 0.10   | -   |
| 475  | 1084060.20    | 1389513.10 | Геодезический<br>метод                                 | 0.10   | -   |
| 476  | 1084060.36    | 1389505.92 | Геодезический<br>метод                                 | 0.10   | -   |
| 477  | 1084064.30    | 1389490.59 | Геодезический<br>метод                                 | 0.10   | -   |
| 478  | 1084074.91    | 1389453.64 | Геодезический<br>метод                                 | 0.10   | -   |
| 479  | 1084076.61    | 1389427.15 | Геодезический<br>метод                                 | 0.10   | -   |
| 480  | 1084074.62    | 1389385.34 | Геодезический<br>метод                                 | 0.10   | -   |
| 481  | 1084077.32    | 1389343.80 | Геодезический<br>метод                                 | 0.10   | -   |
| 482  | 1084078.87    | 1389328.24 | Геодезический<br>метод                                 | 0.10   | -   |
| 483  | 1084079.33    | 1389323.87 | Геодезический<br>метод                                 | 0.10   | -   |
| 484  | 1084081.61    | 1389318.81 | Геодезический<br>метод                                 | 0.10   | -   |
| 485  | 1084085.37    | 1389303.68 | Геодезический<br>метод                                 | 0.10   | -   |
| 486  | 1084091.62    | 1389286.57 | Геодезический<br>метод                                 | 0.10   | -   |
| 487  | 1084097.08    | 1389270.67 | Геодезический<br>метод                                 | 0.10   | -   |
| 488  | 1084100.69    | 1389264.08 | Геодезический<br>метод                                 | 0.10   | -   |
| 489  | 1084104.76    | 1389251.81 | Геодезический<br>метод                                 | 0.10   | -   |
| 490  | 1084104.91    | 1389248.62 | Геодезический<br>метод                                 | 0.10   | -   |
| 491  | 1084104.08    | 1389237.42 | Геодезический<br>метод                                 | 0.10   | -   |
| 492  | 1084101.00    | 1389222.05 | Геодезический<br>метод                                 | 0.10   | -   |
| 493  | 1084102.57    | 1389218.79 | Геодезический<br>метод                                 | 0.10   | -   |
| 494  | 1084105.01    | 1389217.54 | Геодезический<br>метод                                 | 0.10   | -   |
| 495  | 1084111.37    | 1389195.44 | Геодезический<br>метод                                 | 0.10   | -   |
| 496  | 1084109.50    | 1389181.27 | Геодезический<br>метод                                 | 0.10   | -   |



| 2. Сведения о характерных точках границ объекта |               |            |  |   |   |
|---|---------------|------------|--|---|---|
| Обозначение<br>характерных точек<br>границ      | Координаты, м |            | Метод<br>определения<br>координат<br>характерной точки | Средняя<br>квадратическая<br>погрешность<br>положения<br>характерной<br>точки (Мп), м | Описание<br>обозначения<br>точки на<br>местности (при<br>наличии) |
|   | X             | Y          |  |   |   |
| 1   | 2             | 3          | 4  | 5   | 6   |
| 497   | 1084010.34    | 1389076.78 | Геодезический<br>метод                                 | 0.10  | -   |
| 498   | 1083950.20    | 1389034.59 | Геодезический<br>метод                                 | 0.10  | -   |
| 499   | 1083949.32    | 1389033.63 | Геодезический<br>метод                                 | 0.10  | -   |
| 500   | 1083945.09    | 1389020.13 | Геодезический<br>метод                                 | 0.10  | -   |
| 501   | 1083946.43    | 1389000.63 | Геодезический<br>метод                                 | 0.10  | -   |
| 502   | 1083952.28    | 1388985.86 | Геодезический<br>метод                                 | 0.10  | -   |
| 503   | 1083959.45    | 1388962.64 | Геодезический<br>метод                                 | 0.10  | -   |
| 504   | 1083959.48    | 1388953.43 | Геодезический<br>метод                                 | 0.10  | -   |
| 505   | 1083955.04    | 1388948.08 | Геодезический<br>метод                                 | 0.10  | -   |
| 506   | 1083946.53    | 1388935.59 | Геодезический<br>метод                                 | 0.10  | -   |
| 507   | 1083946.13    | 1388933.98 | Геодезический<br>метод                                 | 0.10  | -   |
| 508   | 1083946.95    | 1388911.73 | Геодезический<br>метод                                 | 0.10  | -   |
| 509   | 1083948.18    | 1388909.42 | Геодезический<br>метод                                 | 0.10  | -   |
| 510   | 1083959.70    | 1388901.01 | Геодезический<br>метод                                 | 0.10  | -   |
| 511   | 1083988.06    | 1388890.71 | Геодезический<br>метод                                 | 0.10  | -   |
| 512   | 1084060.16    | 1388874.76 | Геодезический<br>метод                                 | 0.10  | -   |
| 513   | 1084095.54    | 1388859.03 | Геодезический<br>метод                                 | 0.10  | -   |
| 514   | 1084117.97    | 1388840.40 | Геодезический<br>метод                                 | 0.10  | -   |
| 515   | 1084127.98    | 1388826.89 | Геодезический<br>метод                                 | 0.10  | -   |
| 516   | 1084128.75    | 1388806.60 | Геодезический<br>метод                                 | 0.10  | -   |
| 517   | 1084125.86    | 1388785.85 | Геодезический<br>метод                                 | 0.10  | -   |
| 518   | 1084111.66    | 1388757.61 | Геодезический<br>метод                                 | 0.10  | -   |
| 519   | 1084050.08    | 1388659.49 | Геодезический<br>метод                                 | 0.10  | -   |
| 520   | 1084036.69    | 1388643.01 | Геодезический<br>метод                                 | 0.10  | -   |
| 521   | 1084005.66    | 1388620.13 | Геодезический<br>метод                                 | 0.10  | -   |

| 2. Сведения о характерных точках границ объекта |               |            |  |   |   |
|---|---------------|------------|--|---|---|
| Обозначение<br>характерных точек<br>границ      | Координаты, м |            | Метод<br>определения<br>координат<br>характерной точки | Средняя<br>квадратическая<br>погрешность<br>положения<br>характерной<br>точки (Mf), м | Описание<br>обозначения<br>точки на<br>местности (при<br>наличии) |
|   | X             | Y          |  |   |   |
| 1   | 2             | 3          | 4  | 5   | 6   |
| 522   | 1083984.22    | 1388597.67 | Геодезический<br>метод                                 | 0.10  | -   |
| 523   | 1083969.60    | 1388562.76 | Геодезический<br>метод                                 | 0.10  | -   |
| 524   | 1083954.40    | 1388520.51 | Геодезический<br>метод                                 | 0.10  | -   |
| 525   | 1083901.16    | 1388410.01 | Геодезический<br>метод                                 | 0.10  | -   |
| 526   | 1083842.51    | 1388270.81 | Геодезический<br>метод                                 | 0.10  | -   |
| 527   | 1083842.39    | 1388225.14 | Геодезический<br>метод                                 | 0.10  | -   |
| 528   | 1083843.24    | 1388194.37 | Геодезический<br>метод                                 | 0.10  | -   |
| 529   | 1083854.95    | 1388144.70 | Геодезический<br>метод                                 | 0.10  | -   |
| 530   | 1083894.46    | 1387973.00 | Геодезический<br>метод                                 | 0.10  | -   |
| 531   | 1083901.42    | 1387933.40 | Геодезический<br>метод                                 | 0.10  | -   |
| 532   | 1083903.05    | 1387886.57 | Геодезический<br>метод                                 | 0.10  | -   |
| 533   | 1083897.18    | 1387868.77 | Геодезический<br>метод                                 | 0.10  | -   |
| 534   | 1083875.93    | 1387818.95 | Геодезический<br>метод                                 | 0.10  | -   |
| 535   | 1083855.40    | 1387771.37 | Геодезический<br>метод                                 | 0.10  | -   |
| 536   | 1083833.40    | 1387723.90 | Геодезический<br>метод                                 | 0.10  | -   |
| 537   | 1083780.12    | 1387634.10 | Геодезический<br>метод                                 | 0.10  | -   |
| 538   | 1083770.71    | 1387594.18 | Геодезический<br>метод                                 | 0.10  | -   |
| 539   | 1083765.51    | 1387576.89 | Геодезический<br>метод                                 | 0.10  | -   |
| 540   | 1083751.16    | 1387549.47 | Геодезический<br>метод                                 | 0.10  | -   |
| 541   | 1083743.47    | 1387532.41 | Геодезический<br>метод                                 | 0.10  | -   |
| 542   | 1083737.92    | 1387512.31 | Геодезический<br>метод                                 | 0.10  | -   |
| 543   | 1083731.22    | 1387451.83 | Геодезический<br>метод                                 | 0.10  | -   |
| 544   | 1083698.74    | 1387306.95 | Геодезический<br>метод                                 | 0.10  | -   |
| 545   | 1083691.95    | 1387282.52 | Геодезический<br>метод                                 | 0.10  | -   |
| 546   | 1083672.95    | 1387226.42 | Геодезический<br>метод                                 | 0.10  | -   |

| 2. Сведения о характерных точках границ объекта |               |            |  |  |   |
|---|---------------|------------|--|--|---|
| Обозначение<br>характерных точек<br>границ      | Координаты, м |            | Метод<br>определения<br>координат<br>характерной точки | Средняя<br>квадратическая<br>погрешность<br>положения<br>характерной<br>точки (M <sub>t</sub> ), м | Описание<br>обозначения<br>точки на<br>местности (при<br>наличии) |
|   | X             | Y          |  |  |   |
| 1   | 2             | 3          | 4  | 5  | 6   |
| 547   | 1083653.18    | 1387159.43 | Геодезический<br>метод                                 | 0.10   | -   |
| 548   | 1083629.68    | 1387057.13 | Геодезический<br>метод                                 | 0.10   | -   |
| 549   | 1083616.95    | 1386980.82 | Геодезический<br>метод                                 | 0.10   | -   |
| 550   | 1083609.79    | 1386967.10 | Геодезический<br>метод                                 | 0.10   | -   |
| 551   | 1083589.37    | 1386948.01 | Геодезический<br>метод                                 | 0.10   | -   |
| 552   | 1083346.81    | 1386895.34 | Геодезический<br>метод                                 | 0.10   | -   |
| 553   | 1083251.16    | 1386876.66 | Геодезический<br>метод                                 | 0.10   | -   |
| 554   | 1083249.95    | 1386876.13 | Геодезический<br>метод                                 | 0.10   | -   |
| 555   | 1083238.49    | 1386867.66 | Геодезический<br>метод                                 | 0.10   | -   |
| 556   | 1083237.28    | 1386865.47 | Геодезический<br>метод                                 | 0.10   | -   |
| 557   | 1083235.79    | 1386845.28 | Геодезический<br>метод                                 | 0.10   | -   |
| 558   | 1083235.84    | 1386829.17 | Геодезический<br>метод                                 | 0.10   | -   |
| 559   | 1083240.91    | 1386757.06 | Геодезический<br>метод                                 | 0.10   | -   |
| 560   | 1083234.99    | 1386725.83 | Геодезический<br>метод                                 | 0.10   | -   |
| 561   | 1083225.40    | 1386663.12 | Геодезический<br>метод                                 | 0.10   | -   |
| 562   | 1083178.71    | 1386524.25 | Геодезический<br>метод                                 | 0.10   | -   |
| 563   | 1083030.10    | 1386092.42 | Геодезический<br>метод                                 | 0.10   | -   |
| 564   | 1082958.16    | 1385947.97 | Геодезический<br>метод                                 | 0.10   | -   |
| 565   | 1082907.36    | 1385841.76 | Геодезический<br>метод                                 | 0.10   | -   |
| 566   | 1082901.81    | 1385814.99 | Геодезический<br>метод                                 | 0.10   | -   |
| 567   | 1082908.21    | 1385784.49 | Геодезический<br>метод                                 | 0.10   | -   |
| 568   | 1082920.85    | 1385735.05 | Геодезический<br>метод                                 | 0.10   | -   |
| 569   | 1082962.63    | 1385632.67 | Геодезический<br>метод                                 | 0.10   | -   |
| 570   | 1082969.63    | 1385600.73 | Геодезический<br>метод                                 | 0.10   | -   |
| 571   | 1082974.31    | 1385580.18 | Геодезический<br>метод                                 | 0.10   | -   |

| 2. Сведения о характерных точках границ объекта |               |            |  |   |   |
|---|---------------|------------|--|---|---|
| Обозначение<br>характерных точек<br>границ      | Координаты, м |            | Метод<br>определения<br>координат<br>характерной точки | Средняя<br>квadrатическая<br>погрешность<br>положения<br>характерной<br>точки (Мп), м | Описание<br>обозначения<br>точки на<br>местности (при<br>наличии) |
|   | X             | Y          |  |   |   |
| 1   | 2             | 3          | 4  | 5   | 6   |
| 572   | 1082979.14    | 1385536.34 | Геодезический метод                                    | 0.10  | -   |
| 573   | 1082994.80    | 1385462.19 | Геодезический метод                                    | 0.10  | -   |
| 574   | 1082998.91    | 1385406.39 | Геодезический метод                                    | 0.10  | -   |
| 575   | 1083002.27    | 1385370.46 | Геодезический метод                                    | 0.10  | -   |
| 576   | 1083010.92    | 1385341.89 | Геодезический метод                                    | 0.10  | -   |
| 577   | 1083035.67    | 1385278.52 | Геодезический метод                                    | 0.10  | -   |
| 578   | 1083052.04    | 1385208.32 | Геодезический метод                                    | 0.10  | -   |
| 579   | 1083056.84    | 1385178.19 | Геодезический метод                                    | 0.10  | -   |
| 580   | 1083069.30    | 1385133.86 | Геодезический метод                                    | 0.10  | -   |
| 581   | 1083082.64    | 1385064.24 | Геодезический метод                                    | 0.10  | -   |
| 582   | 1083102.33    | 1384957.68 | Геодезический метод                                    | 0.10  | -   |
| 26  | 1083127.30    | 1384833.99 | Геодезический метод                                    | 0.10  | -   |
| 583   | 1084441.28    | 1405854.22 | Геодезический метод                                    | 0.10  | -   |
| 584   | 1084445.79    | 1405861.29 | Геодезический метод                                    | 0.10  | -   |
| 585   | 1084444.95    | 1405864.09 | Геодезический метод                                    | 0.10  | -   |
| 586   | 1084443.94    | 1405865.71 | Геодезический метод                                    | 0.10  | -   |
| 587   | 1084443.47    | 1405866.83 | Геодезический метод                                    | 0.10  | -   |
| 588   | 1084442.73    | 1405869.02 | Геодезический метод                                    | 0.10  | -   |
| 589   | 1084440.97    | 1405872.83 | Геодезический метод                                    | 0.10  | -   |
| 590   | 1084440.26    | 1405875.12 | Геодезический метод                                    | 0.10  | -   |
| 591   | 1084439.42    | 1405876.86 | Геодезический метод                                    | 0.10  | -   |
| 592   | 1084433.77    | 1405881.35 | Геодезический метод                                    | 0.10  | -   |
| 593   | 1084432.80    | 1405883.07 | Геодезический метод                                    | 0.10  | -   |
| 594   | 1084424.45    | 1405892.23 | Геодезический метод                                    | 0.10  | -   |
| 595   | 1084415.65    | 1405903.59 | Геодезический метод                                    | 0.10  | -   |

| 2. Сведения о характерных точках границ объекта |               |            |  |  |   |
|---|---------------|------------|--|--|---|
| Обозначение<br>характерных точек<br>границ      | Координаты, м |            | Метод<br>определения<br>координат<br>характерной точки | Средняя<br>квадратическая<br>погрешность<br>положения<br>характерной<br>точки (M <sub>t</sub> ), м | Описание<br>обозначения<br>точки на<br>местности (при<br>наличии) |
|   | X             | Y          |  |  |   |
| 1   | 2             | 3          | 4  | 5  | 6   |
| 596   | 1084410.80    | 1405910.60 | Геодезический<br>метод                                 | 0.10   | -   |
| 597   | 1084407.77    | 1405918.24 | Геодезический<br>метод                                 | 0.10   | -   |
| 598   | 1084401.72    | 1405934.89 | Геодезический<br>метод                                 | 0.10   | -   |
| 599   | 1084397.32    | 1405946.29 | Геодезический<br>метод                                 | 0.10   | -   |
| 600   | 1084391.36    | 1405965.69 | Геодезический<br>метод                                 | 0.10   | -   |
| 601   | 1084385.06    | 1405975.97 | Геодезический<br>метод                                 | 0.10   | -   |
| 602   | 1084370.92    | 1405993.54 | Геодезический<br>метод                                 | 0.10   | -   |
| 603   | 1084356.96    | 1406004.73 | Геодезический<br>метод                                 | 0.10   | -   |
| 604   | 1084342.91    | 1406020.72 | Геодезический<br>метод                                 | 0.10   | -   |
| 605   | 1084335.69    | 1406031.15 | Геодезический<br>метод                                 | 0.10   | -   |
| 606   | 1084316.15    | 1406050.74 | Геодезический<br>метод                                 | 0.10   | -   |
| 607   | 1084296.10    | 1406068.79 | Геодезический<br>метод                                 | 0.10   | -   |
| 608   | 1084289.05    | 1406081.11 | Геодезический<br>метод                                 | 0.10   | -   |
| 609   | 1084282.72    | 1406093.51 | Геодезический<br>метод                                 | 0.10   | -   |
| 610   | 1084257.22    | 1406129.32 | Геодезический<br>метод                                 | 0.10   | -   |
| 611   | 1084239.03    | 1406151.70 | Геодезический<br>метод                                 | 0.10   | -   |
| 612   | 1084218.51    | 1406175.40 | Геодезический<br>метод                                 | 0.10   | -   |
| 613   | 1084205.25    | 1406183.03 | Геодезический<br>метод                                 | 0.10   | -   |
| 614   | 1084178.44    | 1406202.26 | Геодезический<br>метод                                 | 0.10   | -   |
| 615   | 1084165.05    | 1406210.61 | Геодезический<br>метод                                 | 0.10   | -   |
| 616   | 1084152.64    | 1406217.13 | Геодезический<br>метод                                 | 0.10   | -   |
| 617   | 1084151.04    | 1406217.46 | Геодезический<br>метод                                 | 0.10   | -   |
| 618   | 1084138.03    | 1406216.56 | Геодезический<br>метод                                 | 0.10   | -   |
| 619   | 1084086.03    | 1406218.83 | Геодезический<br>метод                                 | 0.10   | -   |
| 620   | 1084059.03    | 1406225.17 | Геодезический<br>метод                                 | 0.10   | -   |

| 2. Сведения о характерных точках границ объекта |               |            |  |   |   |
|---|---------------|------------|--|---|---|
| Обозначение<br>характерных точек<br>границ      | Координаты, м |            | Метод<br>определения<br>координат<br>характерной точки | Средняя<br>квадратическая<br>погрешность<br>положения<br>характерной<br>точки (Мп), м | Описание<br>обозначения<br>точки на<br>местности (при<br>наличии) |
|   | X             | Y          |  |   |   |
| 1   | 2             | 3          | 4  | 5   | 6   |
| 621   | 1084016.74    | 1406239.58 | Геодезический<br>метод                                 | 0.10  | -   |
| 622   | 1083981.10    | 1406257.06 | Геодезический<br>метод                                 | 0.10  | -   |
| 623   | 1083936.49    | 1406274.37 | Геодезический<br>метод                                 | 0.10  | -   |
| 624   | 1083922.64    | 1406282.61 | Геодезический<br>метод                                 | 0.10  | -   |
| 625   | 1083898.52    | 1406293.30 | Геодезический<br>метод                                 | 0.10  | -   |
| 626   | 1083889.91    | 1406298.44 | Геодезический<br>метод                                 | 0.10  | -   |
| 627   | 1083879.25    | 1406307.17 | Геодезический<br>метод                                 | 0.10  | -   |
| 628   | 1083858.97    | 1406331.99 | Геодезический<br>метод                                 | 0.10  | -   |
| 629   | 1083851.06    | 1406345.60 | Геодезический<br>метод                                 | 0.10  | -   |
| 630   | 1083840.80    | 1406361.70 | Геодезический<br>метод                                 | 0.10  | -   |
| 631   | 1083839.86    | 1406362.63 | Геодезический<br>метод                                 | 0.10  | -   |
| 632   | 1083827.03    | 1406370.67 | Геодезический<br>метод                                 | 0.10  | -   |
| 633   | 1083813.96    | 1406382.95 | Геодезический<br>метод                                 | 0.10  | -   |
| 634   | 1083803.53    | 1406396.47 | Геодезический<br>метод                                 | 0.10  | -   |
| 635   | 1083778.89    | 1406414.33 | Геодезический<br>метод                                 | 0.10  | -   |
| 636   | 1083760.25    | 1406432.08 | Геодезический<br>метод                                 | 0.10  | -   |
| 637   | 1083750.24    | 1406442.59 | Геодезический<br>метод                                 | 0.10  | -   |
| 638   | 1083744.42    | 1406458.01 | Геодезический<br>метод                                 | 0.10  | -   |
| 639   | 1083735.53    | 1406481.68 | Геодезический<br>метод                                 | 0.10  | -   |
| 640   | 1083734.77    | 1406502.67 | Геодезический<br>метод                                 | 0.10  | -   |
| 641   | 1083738.31    | 1406541.27 | Геодезический<br>метод                                 | 0.10  | -   |
| 642   | 1083745.70    | 1406569.44 | Геодезический<br>метод                                 | 0.10  | -   |
| 643   | 1083758.21    | 1406591.27 | Геодезический<br>метод                                 | 0.10  | -   |
| 644   | 1083786.31    | 1406628.11 | Геодезический<br>метод                                 | 0.10  | -   |
| 645   | 1083803.28    | 1406639.12 | Геодезический<br>метод                                 | 0.10  | -   |

| 2. Сведения о характерных точках границ объекта |               |            |  |   |   |
|---|---------------|------------|--|---|---|
| Обозначение<br>характерных точек<br>границ      | Координаты, м |            | Метод<br>определения<br>координат<br>характерной точки | Средняя<br>квадратическая<br>погрешность<br>положения<br>характерной<br>точки (Мп), м | Описание<br>обозначения<br>точки на<br>местности (при<br>наличии) |
|   | X             | Y          |  |   |   |
| 1   | 2             | 3          | 4  | 5   | 6   |
| 646   | 1083813.48    | 1406644.88 | Геодезический<br>метод                                 | 0.10  | -   |
| 647   | 1083822.34    | 1406645.46 | Геодезический<br>метод                                 | 0.10  | -   |
| 648   | 1083852.26    | 1406646.67 | Геодезический<br>метод                                 | 0.10  | -   |
| 649   | 1083868.38    | 1406647.09 | Геодезический<br>метод                                 | 0.10  | -   |
| 650   | 1083877.09    | 1406648.91 | Геодезический<br>метод                                 | 0.10  | -   |
| 651   | 1083893.76    | 1406649.81 | Геодезический<br>метод                                 | 0.10  | -   |
| 652   | 1083905.31    | 1406654.98 | Геодезический<br>метод                                 | 0.10  | -   |
| 653   | 1083929.61    | 1406657.55 | Геодезический<br>метод                                 | 0.10  | -   |
| 654   | 1083942.38    | 1406661.37 | Геодезический<br>метод                                 | 0.10  | -   |
| 655   | 1083955.40    | 1406667.13 | Геодезический<br>метод                                 | 0.10  | -   |
| 656   | 1083965.32    | 1406672.05 | Геодезический<br>метод                                 | 0.10  | -   |
| 657   | 1083984.00    | 1406694.75 | Геодезический<br>метод                                 | 0.10  | -   |
| 658   | 1084017.20    | 1406729.19 | Геодезический<br>метод                                 | 0.10  | -   |
| 659   | 1084042.95    | 1406756.21 | Геодезический<br>метод                                 | 0.10  | -   |
| 660   | 1084056.38    | 1406773.44 | Геодезический<br>метод                                 | 0.10  | -   |
| 661   | 1084067.99    | 1406789.97 | Геодезический<br>метод                                 | 0.10  | -   |
| 662   | 1084084.99    | 1406801.34 | Геодезический<br>метод                                 | 0.10  | -   |
| 663   | 1084094.20    | 1406813.63 | Геодезический<br>метод                                 | 0.10  | -   |
| 664   | 1084101.88    | 1406820.50 | Геодезический<br>метод                                 | 0.10  | -   |
| 665   | 1084110.48    | 1406830.52 | Геодезический<br>метод                                 | 0.10  | -   |
| 666   | 1084116.29    | 1406840.15 | Геодезический<br>метод                                 | 0.10  | -   |
| 667   | 1084116.72    | 1406841.56 | Геодезический<br>метод                                 | 0.10  | -   |
| 668   | 1084117.12    | 1406849.83 | Геодезический<br>метод                                 | 0.10  | -   |
| 669   | 1084116.84    | 1406851.23 | Геодезический<br>метод                                 | 0.10  | -   |
| 670   | 1084113.80    | 1406857.81 | Геодезический<br>метод                                 | 0.10  | -   |

| 2. Сведения о характерных точках границ объекта |               |            |  |  |   |
|---|---------------|------------|--|--|---|
| Обозначение<br>характерных точек<br>границ      | Координаты, м |            | Метод<br>определения<br>координат<br>характерной точки | Средняя<br>квадратическая<br>погрешность<br>положения<br>характерной<br>точки (M), м | Описание<br>обозначения<br>точки на<br>местности (при<br>наличии) |
|   | X             | Y          |  |  |   |
| 1   | 2             | 3          | 4  | 5  | 6   |
| 671   | 1084103.24    | 1406870.16 | Геодезический<br>метод                                 | 0.10   | -   |
| 672   | 1084089.76    | 1406888.40 | Геодезический<br>метод                                 | 0.10   | -   |
| 673   | 1084069.50    | 1406898.95 | Геодезический<br>метод                                 | 0.10   | -   |
| 674   | 1084049.99    | 1406919.66 | Геодезический<br>метод                                 | 0.10   | -   |
| 675   | 1084038.66    | 1406934.21 | Геодезический<br>метод                                 | 0.10   | -   |
| 676   | 1084034.30    | 1406945.64 | Геодезический<br>метод                                 | 0.10   | -   |
| 677   | 1084033.18    | 1406947.06 | Геодезический<br>метод                                 | 0.10   | -   |
| 678   | 1084017.96    | 1406957.32 | Геодезический<br>метод                                 | 0.10   | -   |
| 679   | 1084007.66    | 1406967.86 | Геодезический<br>метод                                 | 0.10   | -   |
| 680   | 1084004.11    | 1406975.48 | Геодезический<br>метод                                 | 0.10   | -   |
| 681   | 1083989.97    | 1406999.92 | Геодезический<br>метод                                 | 0.10   | -   |
| 682   | 1083988.77    | 1407019.24 | Геодезический<br>метод                                 | 0.10   | -   |
| 683   | 1083990.72    | 1407038.46 | Геодезический<br>метод                                 | 0.10   | -   |
| 684   | 1083990.35    | 1407060.39 | Геодезический<br>метод                                 | 0.10   | -   |
| 685   | 1083999.94    | 1407088.23 | Геодезический<br>метод                                 | 0.10   | -   |
| 686   | 1084011.44    | 1407116.90 | Геодезический<br>метод                                 | 0.10   | -   |
| 687   | 1084017.87    | 1407134.84 | Геодезический<br>метод                                 | 0.10   | -   |
| 688   | 1084038.99    | 1407184.57 | Геодезический<br>метод                                 | 0.10   | -   |
| 689   | 1084043.06    | 1407208.91 | Геодезический<br>метод                                 | 0.10   | -   |
| 690   | 1084041.18    | 1407222.62 | Геодезический<br>метод                                 | 0.10   | -   |
| 691   | 1084035.35    | 1407240.40 | Геодезический<br>метод                                 | 0.10   | -   |
| 692   | 1084024.65    | 1407263.24 | Геодезический<br>метод                                 | 0.10   | -   |
| 693   | 1084024.09    | 1407273.72 | Геодезический<br>метод                                 | 0.10   | -   |
| 694   | 1084026.69    | 1407284.68 | Геодезический<br>метод                                 | 0.10   | -   |
| 695   | 1084038.75    | 1407297.63 | Геодезический<br>метод                                 | 0.10   | -   |



| 2. Сведения о характерных точках границ объекта |               |            |  |  |   |
|---|---------------|------------|--|--|---|
| Обозначение<br>характерных точек<br>границ      | Координаты, м |            | Метод<br>определения<br>координат<br>характерной точки | Средняя<br>квадратическая<br>погрешность<br>положения<br>характерной<br>точки (M), м | Описание<br>обозначения<br>точки на<br>местности (при<br>наличии) |
|   | X             | Y          |  |  |   |
| 1   | 2             | 3          | 4  | 5  | 6   |
| 696   | 1084050.78    | 1407312.19 | Геодезический<br>метод                                 | 0.10   | -   |
| 697   | 1084084.73    | 1407345.44 | Геодезический<br>метод                                 | 0.10   | -   |
| 698   | 1084097.03    | 1407359.65 | Геодезический<br>метод                                 | 0.10   | -   |
| 699   | 1084107.84    | 1407374.25 | Геодезический<br>метод                                 | 0.10   | -   |
| 700   | 1084119.28    | 1407387.57 | Геодезический<br>метод                                 | 0.10   | -   |
| 701   | 1084132.40    | 1407406.87 | Геодезический<br>метод                                 | 0.10   | -   |
| 702   | 1084150.52    | 1407429.57 | Геодезический<br>метод                                 | 0.10   | -   |
| 703   | 1084163.97    | 1407441.18 | Геодезический<br>метод                                 | 0.10   | -   |
| 704   | 1084172.31    | 1407444.54 | Геодезический<br>метод                                 | 0.10   | -   |
| 705   | 1084193.13    | 1407455.13 | Геодезический<br>метод                                 | 0.10   | -   |
| 706   | 1084205.39    | 1407463.47 | Геодезический<br>метод                                 | 0.10   | -   |
| 707   | 1084212.66    | 1407472.54 | Геодезический<br>метод                                 | 0.10   | -   |
| 708   | 1084213.16    | 1407473.47 | Геодезический<br>метод                                 | 0.10   | -   |
| 709   | 1084217.67    | 1407487.53 | Геодезический<br>метод                                 | 0.10   | -   |
| 710   | 1084219.75    | 1407508.59 | Геодезический<br>метод                                 | 0.10   | -   |
| 711   | 1084219.79    | 1407523.59 | Геодезический<br>метод                                 | 0.10   | -   |
| 712   | 1084215.99    | 1407543.79 | Геодезический<br>метод                                 | 0.10   | -   |
| 713   | 1084214.15    | 1407580.65 | Геодезический<br>метод                                 | 0.10   | -   |
| 714   | 1084207.86    | 1407626.03 | Геодезический<br>метод                                 | 0.10   | -   |
| 715   | 1084209.19    | 1407653.38 | Геодезический<br>метод                                 | 0.10   | -   |
| 716   | 1084209.22    | 1407670.63 | Геодезический<br>метод                                 | 0.10   | -   |
| 717   | 1084204.84    | 1407721.42 | Геодезический<br>метод                                 | 0.10   | -   |
| 718   | 1084202.96    | 1407731.02 | Геодезический<br>метод                                 | 0.10   | -   |
| 719   | 1084203.64    | 1407759.72 | Геодезический<br>метод                                 | 0.10   | -   |
| 720   | 1084211.18    | 1407786.58 | Геодезический<br>метод                                 | 0.10   | -   |

| 2. Сведения о характерных точках границ объекта |               |            |  |  |   |
|---|---------------|------------|--|--|---|
| Обозначение<br>характерных точек<br>границ      | Координаты, м |            | Метод<br>определения<br>координат<br>характерной точки | Средняя<br>квадратическая<br>погрешность<br>положения<br>характерной<br>точки (М), м | Описание<br>обозначения<br>точки на<br>местности (при<br>наличии) |
|   | X             | Y          |  |  |   |
| 1   | 2             | 3          | 4  | 5  | 6   |
| 721   | 1084226.51    | 1407818.41 | Геодезический<br>метод                                 | 0.10   | -   |
| 722   | 1084243.26    | 1407858.91 | Геодезический<br>метод                                 | 0.10   | -   |
| 723   | 1084254.96    | 1407896.20 | Геодезический<br>метод                                 | 0.10   | -   |
| 724   | 1084255.03    | 1407931.35 | Геодезический<br>метод                                 | 0.10   | -   |
| 725   | 1084255.70    | 1407952.04 | Геодезический<br>метод                                 | 0.10   | -   |
| 726   | 1084259.97    | 1407968.47 | Геодезический<br>метод                                 | 0.10   | -   |
| 727   | 1084266.72    | 1407978.23 | Геодезический<br>метод                                 | 0.10   | -   |
| 728   | 1084277.44    | 1407993.35 | Геодезический<br>метод                                 | 0.10   | -   |
| 729   | 1084297.46    | 1408014.02 | Геодезический<br>метод                                 | 0.10   | -   |
| 730   | 1084309.62    | 1408032.55 | Геодезический<br>метод                                 | 0.10   | -   |
| 731   | 1084314.67    | 1408041.34 | Геодезический<br>метод                                 | 0.10   | -   |
| 732   | 1084331.68    | 1408059.59 | Геодезический<br>метод                                 | 0.10   | -   |
| 733   | 1084347.72    | 1408083.19 | Геодезический<br>метод                                 | 0.10   | -   |
| 734   | 1084362.05    | 1408094.36 | Геодезический<br>метод                                 | 0.10   | -   |
| 735   | 1084377.15    | 1408111.33 | Геодезический<br>метод                                 | 0.10   | -   |
| 736   | 1084385.15    | 1408124.55 | Геодезический<br>метод                                 | 0.10   | -   |
| 737   | 1084390.02    | 1408145.89 | Геодезический<br>метод                                 | 0.10   | -   |
| 738   | 1084390.14    | 1408169.33 | Геодезический<br>метод                                 | 0.10   | -   |
| 739   | 1084394.64    | 1408199.15 | Геодезический<br>метод                                 | 0.10   | -   |
| 740   | 1084391.52    | 1408222.84 | Геодезический<br>метод                                 | 0.10   | -   |
| 741   | 1084390.94    | 1408249.45 | Геодезический<br>метод                                 | 0.10   | -   |
| 742   | 1084391.63    | 1408280.43 | Геодезический<br>метод                                 | 0.10   | -   |
| 743   | 1084396.09    | 1408301.90 | Геодезический<br>метод                                 | 0.10   | -   |
| 744   | 1084398.71    | 1408319.94 | Геодезический<br>метод                                 | 0.10   | -   |
| 745   | 1084401.22    | 1408336.08 | Геодезический<br>метод                                 | 0.10   | -   |

| 2. Сведения о характерных точках границ объекта |               |            |  |   |   |
|---|---------------|------------|--|---|---|
| Обозначение<br>характерных точек<br>границ      | Координаты, м |            | Метод<br>определения<br>координат<br>характерной точки | Средняя<br>квадратическая<br>погрешность<br>положения<br>характерной<br>точки (Mf), м | Описание<br>обозначения<br>точки на<br>местности (при<br>наличии) |
|   | X             | Y          |  |   |   |
| 1   | 2             | 3          | 4  | 5   | 6   |
| 746   | 1084409.98    | 1408353.57 | Геодезический<br>метод                                 | 0.10  | -   |
| 747   | 1084415.87    | 1408371.43 | Геодезический<br>метод                                 | 0.10  | -   |
| 748   | 1084422.32    | 1408382.44 | Геодезический<br>метод                                 | 0.10  | -   |
| 749   | 1084430.36    | 1408392.32 | Геодезический<br>метод                                 | 0.10  | -   |
| 750   | 1084440.43    | 1408401.75 | Геодезический<br>метод                                 | 0.10  | -   |
| 751   | 1084452.45    | 1408414.99 | Геодезический<br>метод                                 | 0.10  | -   |
| 752   | 1084459.96    | 1408425.29 | Геодезический<br>метод                                 | 0.10  | -   |
| 753   | 1084471.14    | 1408448.53 | Геодезический<br>метод                                 | 0.10  | -   |
| 754   | 1084504.06    | 1408509.05 | Геодезический<br>метод                                 | 0.10  | -   |
| 755   | 1084518.68    | 1408532.80 | Геодезический<br>метод                                 | 0.10  | -   |
| 756   | 1084543.14    | 1408565.75 | Геодезический<br>метод                                 | 0.10  | -   |
| 757   | 1084554.50    | 1408578.12 | Геодезический<br>метод                                 | 0.10  | -   |
| 758   | 1084563.61    | 1408591.77 | Геодезический<br>метод                                 | 0.10  | -   |
| 759   | 1084571.07    | 1408605.71 | Геодезический<br>метод                                 | 0.10  | -   |
| 760   | 1084578.77    | 1408622.96 | Геодезический<br>метод                                 | 0.10  | -   |
| 761   | 1084585.19    | 1408641.76 | Геодезический<br>метод                                 | 0.10  | -   |
| 762   | 1084601.88    | 1408669.70 | Геодезический<br>метод                                 | 0.10  | -   |
| 763   | 1084611.03    | 1408681.04 | Геодезический<br>метод                                 | 0.10  | -   |
| 764   | 1084620.81    | 1408694.53 | Геодезический<br>метод                                 | 0.10  | -   |
| 765   | 1084643.59    | 1408712.22 | Геодезический<br>метод                                 | 0.10  | -   |
| 766   | 1084656.31    | 1408723.32 | Геодезический<br>метод                                 | 0.10  | -   |
| 767   | 1084672.85    | 1408736.00 | Геодезический<br>метод                                 | 0.10  | -   |
| 768   | 1084683.87    | 1408748.87 | Геодезический<br>метод                                 | 0.10  | -   |
| 769   | 1084695.56    | 1408768.86 | Геодезический<br>метод                                 | 0.10  | -   |
| 770   | 1084718.08    | 1408794.82 | Геодезический<br>метод                                 | 0.10  | -   |

| 2. Сведения о характерных точках границ объекта |               |            |  |  |   |
|---|---------------|------------|--|--|---|
| Обозначение<br>характерных точек<br>границ      | Координаты, м |            | Метод<br>определения<br>координат<br>характерной точки | Средняя<br>квадратическая<br>погрешность<br>положения<br>характерной<br>точки (M), м | Описание<br>обозначения<br>точки на<br>местности (при<br>наличии) |
|   | X             | Y          |  |  |   |
| 1   | 2             | 3          | 4  | 5  | 6   |
| 771   | 1084734.21    | 1408813.73 | Геодезический<br>метод                                 | 0.10   | -   |
| 772   | 1084745.92    | 1408822.88 | Геодезический<br>метод                                 | 0.10   | -   |
| 773   | 1084786.20    | 1408858.61 | Геодезический<br>метод                                 | 0.10   | -   |
| 774   | 1084798.99    | 1408873.94 | Геодезический<br>метод                                 | 0.10   | -   |
| 775   | 1084823.53    | 1408911.24 | Геодезический<br>метод                                 | 0.10   | -   |
| 776   | 1084829.89    | 1408922.93 | Геодезический<br>метод                                 | 0.10   | -   |
| 777   | 1084833.35    | 1408926.68 | Геодезический<br>метод                                 | 0.10   | -   |
| 778   | 1084835.92    | 1408928.97 | Геодезический<br>метод                                 | 0.10   | -   |
| 779   | 1084841.22    | 1408932.18 | Геодезический<br>метод                                 | 0.10   | -   |
| 780   | 1084879.86    | 1408948.10 | Геодезический<br>метод                                 | 0.10   | -   |
| 781   | 1084922.66    | 1408969.74 | Геодезический<br>метод                                 | 0.10   | -   |
| 782   | 1084936.87    | 1408979.24 | Геодезический<br>метод                                 | 0.10   | -   |
| 783   | 1084946.27    | 1408988.93 | Геодезический<br>метод                                 | 0.10   | -   |
| 784   | 1084954.51    | 1408994.93 | Геодезический<br>метод                                 | 0.10   | -   |
| 785   | 1084963.85    | 1409005.19 | Геодезический<br>метод                                 | 0.10   | -   |
| 786   | 1084970.02    | 1409012.51 | Геодезический<br>метод                                 | 0.10   | -   |
| 787   | 1084974.13    | 1409020.95 | Геодезический<br>метод                                 | 0.10   | -   |
| 788   | 1084975.75    | 1409029.32 | Геодезический<br>метод                                 | 0.10   | -   |
| 789   | 1084977.08    | 1409037.40 | Геодезический<br>метод                                 | 0.10   | -   |
| 790   | 1084977.43    | 1409048.50 | Геодезический<br>метод                                 | 0.10   | -   |
| 791   | 1084980.01    | 1409072.29 | Геодезический<br>метод                                 | 0.10   | -   |
| 792   | 1084980.99    | 1409080.91 | Геодезический<br>метод                                 | 0.10   | -   |
| 793   | 1084980.42    | 1409104.57 | Геодезический<br>метод                                 | 0.10   | -   |
| 794   | 1084981.02    | 1409124.83 | Геодезический<br>метод                                 | 0.10   | -   |
| 795   | 1084978.80    | 1409133.46 | Геодезический<br>метод                                 | 0.10   | -   |

## 2. Сведения о характерных точках границ объекта

| Обозначение<br>характерных точек<br>границ | Координаты, м |            | Метод<br>определения<br>координат<br>характерной точки | Средняя<br>квадратическая<br>погрешность<br>положения<br>характерной<br>точки (M <sub>t</sub> ), м | Описание<br>обозначения<br>точки на<br>местности (при<br>наличии) |
|--|---------------|------------|--|--|---|
|  | X             | Y          |  |  |   |
| 1  | 2             | 3          | 4  | 5  | 6   |
| 796  | 1084976.04    | 1409139.16 | Геодезический<br>метод                                 | 0.10   | -   |
| 797  | 1084976.07    | 1409152.21 | Геодезический<br>метод                                 | 0.10   | -   |
| 798  | 1084979.06    | 1409158.77 | Геодезический<br>метод                                 | 0.10   | -   |
| 799  | 1084981.62    | 1409165.15 | Геодезический<br>метод                                 | 0.10   | -   |
| 800  | 1084986.63    | 1409182.71 | Геодезический<br>метод                                 | 0.10   | -   |
| 801  | 1084989.88    | 1409202.35 | Геодезический<br>метод                                 | 0.10   | -   |
| 802  | 1084991.83    | 1409219.59 | Геодезический<br>метод                                 | 0.10   | -   |
| 803  | 1084992.50    | 1409240.23 | Геодезический<br>метод                                 | 0.10   | -   |
| 804  | 1084986.88    | 1409274.18 | Геодезический<br>метод                                 | 0.10   | -   |
| 805  | 1084986.82    | 1409293.91 | Геодезический<br>метод                                 | 0.10   | -   |
| 806  | 1084983.66    | 1409305.73 | Геодезический<br>метод                                 | 0.10   | -   |
| 807  | 1084968.06    | 1409340.47 | Геодезический<br>метод                                 | 0.10   | -   |
| 808  | 1084965.96    | 1409349.35 | Геодезический<br>метод                                 | 0.10   | -   |
| 809  | 1084962.83    | 1409369.58 | Геодезический<br>метод                                 | 0.10   | -   |
| 810  | 1084961.91    | 1409381.61 | Геодезический<br>метод                                 | 0.10   | -   |
| 811  | 1084959.68    | 1409394.68 | Геодезический<br>метод                                 | 0.10   | -   |
| 812  | 1084953.86    | 1409419.16 | Геодезический<br>метод                                 | 0.10   | -   |
| 813  | 1084947.35    | 1409439.83 | Геодезический<br>метод                                 | 0.10   | -   |
| 814  | 1084945.85    | 1409461.16 | Геодезический<br>метод                                 | 0.10   | -   |
| 815  | 1084945.25    | 1409472.87 | Геодезический<br>метод                                 | 0.10   | -   |
| 816  | 1084950.25    | 1409492.38 | Геодезический<br>метод                                 | 0.10   | -   |
| 817  | 1084954.98    | 1409506.13 | Геодезический<br>метод                                 | 0.10   | -   |
| 818  | 1084962.54    | 1409520.92 | Геодезический<br>метод                                 | 0.10   | -   |
| 819  | 1084975.26    | 1409543.72 | Геодезический<br>метод                                 | 0.10   | -   |
| 820  | 1084984.41    | 1409556.92 | Геодезический<br>метод                                 | 0.10   | -   |

| 2. Сведения о характерных точках границ объекта |               |            |  |  |   |
|---|---------------|------------|--|--|---|
| Обозначение<br>характерных точек<br>границ      | Координаты, м |            | Метод<br>определения<br>координат<br>характерной точки | Средняя<br>квadrатическая<br>погрешность<br>положения<br>характерной<br>точки (M), м | Описание<br>обозначения<br>точки на<br>местности (при<br>наличии) |
|   | X             | Y          |  |  |   |
| 1   | 2             | 3          | 4  | 5  | 6   |
| 821   | 1084994.89    | 1409570.53 | Геодезический<br>метод                                 | 0.10   | -   |
| 822   | 1085009.56    | 1409588.03 | Геодезический<br>метод                                 | 0.10   | -   |
| 823   | 1085040.29    | 1409640.81 | Геодезический<br>метод                                 | 0.10   | -   |
| 824   | 1085051.36    | 1409660.95 | Геодезический<br>метод                                 | 0.10   | -   |
| 825   | 1085059.06    | 1409680.03 | Геодезический<br>метод                                 | 0.10   | -   |
| 826   | 1085078.93    | 1409724.08 | Геодезический<br>метод                                 | 0.10   | -   |
| 827   | 1085083.93    | 1409746.95 | Геодезический<br>метод                                 | 0.10   | -   |
| 828   | 1085091.64    | 1409776.27 | Геодезический<br>метод                                 | 0.10   | -   |
| 829   | 1085097.50    | 1409809.42 | Геодезический<br>метод                                 | 0.10   | -   |
| 830   | 1085094.40    | 1409828.49 | Геодезический<br>метод                                 | 0.10   | -   |
| 831   | 1085093.20    | 1409850.83 | Геодезический<br>метод                                 | 0.10   | -   |
| 832   | 1085095.18    | 1409879.78 | Геодезический<br>метод                                 | 0.10   | -   |
| 833   | 1085095.83    | 1409893.03 | Геодезический<br>метод                                 | 0.10   | -   |
| 834   | 1085098.35    | 1409908.20 | Геодезический<br>метод                                 | 0.10   | -   |
| 835   | 1085106.26    | 1409928.66 | Геодезический<br>метод                                 | 0.10   | -   |
| 836   | 1085118.43    | 1409958.90 | Геодезический<br>метод                                 | 0.10   | -   |
| 837   | 1085135.00    | 1409995.72 | Геодезический<br>метод                                 | 0.10   | -   |
| 838   | 1085148.83    | 1410018.83 | Геодезический<br>метод                                 | 0.10   | -   |
| 839   | 1085189.07    | 1410105.92 | Геодезический<br>метод                                 | 0.10   | -   |
| 840   | 1085205.95    | 1410125.92 | Геодезический<br>метод                                 | 0.10   | -   |
| 841   | 1085219.76    | 1410146.07 | Геодезический<br>метод                                 | 0.10   | -   |
| 842   | 1085231.28    | 1410163.63 | Геодезический<br>метод                                 | 0.10   | -   |
| 843   | 1085242.01    | 1410186.22 | Геодезический<br>метод                                 | 0.10   | -   |
| 844   | 1085251.15    | 1410201.90 | Геодезический<br>метод                                 | 0.10   | -   |
| 845   | 1085260.00    | 1410213.56 | Геодезический<br>метод                                 | 0.10   | -   |

| 2. Сведения о характерных точках границ объекта |               |            |  |   |   |
|---|---------------|------------|--|---|---|
| Обозначение<br>характерных точек<br>границ      | Координаты, м |            | Метод<br>определения<br>координат<br>характерной точки | Средняя<br>квадратическая<br>погрешность<br>положения<br>характерной<br>точки (Mf), м | Описание<br>обозначения<br>точки на<br>местности (при<br>наличии) |
|   | X             | Y          |  |   |   |
| 1   | 2             | 3          | 4  | 5   | 6   |
| 846   | 1085269.21    | 1410227.16 | Геодезический<br>метод                                 | 0.10  | -   |
| 847   | 1085278.97    | 1410236.98 | Геодезический<br>метод                                 | 0.10  | -   |
| 848   | 1085285.25    | 1410246.34 | Геодезический<br>метод                                 | 0.10  | -   |
| 849   | 1085300.88    | 1410262.26 | Геодезический<br>метод                                 | 0.10  | -   |
| 850   | 1085305.09    | 1410264.08 | Геодезический<br>метод                                 | 0.10  | -   |
| 851   | 1085354.74    | 1410269.97 | Геодезический<br>метод                                 | 0.10  | -   |
| 852   | 1085382.10    | 1410278.96 | Геодезический<br>метод                                 | 0.10  | -   |
| 853   | 1085392.23    | 1410281.80 | Геодезический<br>метод                                 | 0.10  | -   |
| 854   | 1085414.92    | 1410294.49 | Геодезический<br>метод                                 | 0.10  | -   |
| 855   | 1085443.59    | 1410310.66 | Геодезический<br>метод                                 | 0.10  | -   |
| 856   | 1085456.60    | 1410316.98 | Геодезический<br>метод                                 | 0.10  | -   |
| 857   | 1085471.09    | 1410324.81 | Геодезический<br>метод                                 | 0.10  | -   |
| 858   | 1085481.01    | 1410327.57 | Геодезический<br>метод                                 | 0.10  | -   |
| 859   | 1085494.20    | 1410333.46 | Геодезический<br>метод                                 | 0.10  | -   |
| 860   | 1085499.13    | 1410338.09 | Геодезический<br>метод                                 | 0.10  | -   |
| 861   | 1085507.32    | 1410344.68 | Геодезический<br>метод                                 | 0.10  | -   |
| 862   | 1085517.35    | 1410353.70 | Геодезический<br>метод                                 | 0.10  | -   |
| 863   | 1085552.77    | 1410409.18 | Геодезический<br>метод                                 | 0.10  | -   |
| 864   | 1085596.19    | 1410475.35 | Геодезический<br>метод                                 | 0.10  | -   |
| 865   | 1085606.49    | 1410487.23 | Геодезический<br>метод                                 | 0.10  | -   |
| 866   | 1085618.27    | 1410504.05 | Геодезический<br>метод                                 | 0.10  | -   |
| 867   | 1085629.20    | 1410517.42 | Геодезический<br>метод                                 | 0.10  | -   |
| 868   | 1085648.12    | 1410532.50 | Геодезический<br>метод                                 | 0.10  | -   |
| 869   | 1085658.96    | 1410541.72 | Геодезический<br>метод                                 | 0.10  | -   |
| 870   | 1085685.70    | 1410560.75 | Геодезический<br>метод                                 | 0.10  | -   |

## 2. Сведения о характерных точках границ объекта

| Обозначение<br>характерных точек<br>границ | Координаты, м |            | Метод<br>определения<br>координат<br>характерной точки | Средняя<br>квадратическая<br>погрешность<br>положения<br>характерной<br>точки (Мп), м | Описание<br>обозначения<br>точки на<br>местности (при<br>наличии) |
|--|---------------|------------|--|---|---|
|  | X             | Y          |  |   |   |
| 1  | 2             | 3          | 4  | 5   | 6   |
| 871  | 1085694.51    | 1410570.42 | Геодезический<br>метод                                 | 0.10  | -   |
| 872  | 1085699.62    | 1410579.45 | Геодезический<br>метод                                 | 0.10  | -   |
| 873  | 1085708.71    | 1410592.89 | Геодезический<br>метод                                 | 0.10  | -   |
| 874  | 1085709.66    | 1410603.18 | Геодезический<br>метод                                 | 0.10  | -   |
| 875  | 1085714.45    | 1410620.80 | Геодезический<br>метод                                 | 0.10  | -   |
| 876  | 1085716.79    | 1410638.77 | Геодезический<br>метод                                 | 0.10  | -   |
| 877  | 1085716.87    | 1410659.01 | Геодезический<br>метод                                 | 0.10  | -   |
| 878  | 1085717.75    | 1410663.92 | Геодезический<br>метод                                 | 0.10  | -   |
| 879  | 1085719.55    | 1410668.66 | Геодезический<br>метод                                 | 0.10  | -   |
| 880  | 1085723.20    | 1410676.85 | Геодезический<br>метод                                 | 0.10  | -   |
| 881  | 1085729.35    | 1410683.84 | Геодезический<br>метод                                 | 0.10  | -   |
| 882  | 1085737.69    | 1410689.67 | Геодезический<br>метод                                 | 0.10  | -   |
| 883  | 1085748.54    | 1410698.29 | Геодезический<br>метод                                 | 0.10  | -   |
| 884  | 1085781.58    | 1410718.52 | Геодезический<br>метод                                 | 0.10  | -   |
| 885  | 1085794.24    | 1410725.76 | Геодезический<br>метод                                 | 0.10  | -   |
| 886  | 1085815.12    | 1410736.00 | Геодезический<br>метод                                 | 0.10  | -   |
| 887  | 1085877.94    | 1410773.36 | Геодезический<br>метод                                 | 0.10  | -   |
| 888  | 1085894.68    | 1410785.54 | Геодезический<br>метод                                 | 0.10  | -   |
| 889  | 1085912.58    | 1410799.88 | Геодезический<br>метод                                 | 0.10  | -   |
| 890  | 1085920.99    | 1410807.30 | Геодезический<br>метод                                 | 0.10  | -   |
| 891  | 1085931.88    | 1410819.39 | Геодезический<br>метод                                 | 0.10  | -   |
| 892  | 1085938.67    | 1410824.09 | Геодезический<br>метод                                 | 0.10  | -   |
| 893  | 1085945.18    | 1410826.75 | Геодезический<br>метод                                 | 0.10  | -   |
| 894  | 1085952.80    | 1410828.55 | Геодезический<br>метод                                 | 0.10  | -   |
| 895  | 1086009.97    | 1410837.04 | Геодезический<br>метод                                 | 0.10  | -   |



| 2. Сведения о характерных точках границ объекта |               |            |  |  |   |
|---|---------------|------------|--|--|---|
| Обозначение<br>характерных точек<br>границ      | Координаты, м |            | Метод<br>определения<br>координат<br>характерной точки | Средняя<br>квадратическая<br>погрешность<br>положения<br>характерной<br>точки (M), м | Описание<br>обозначения<br>точки на<br>местности (при<br>наличии) |
|   | X             | Y          |  |  |   |
| 1   | 2             | 3          | 4  | 5  | 6   |
| 896   | 1086062.70    | 1410848.43 | Геодезический<br>метод                                 | 0.10   | -   |
| 897   | 1086093.00    | 1410855.92 | Геодезический<br>метод                                 | 0.10   | -   |
| 898   | 1086103.10    | 1410860.95 | Геодезический<br>метод                                 | 0.10   | -   |
| 899   | 1086120.65    | 1410868.09 | Геодезический<br>метод                                 | 0.10   | -   |
| 900   | 1086131.78    | 1410874.74 | Геодезический<br>метод                                 | 0.10   | -   |
| 901   | 1086145.04    | 1410881.96 | Геодезический<br>метод                                 | 0.10   | -   |
| 902   | 1086156.42    | 1410887.00 | Геодезический<br>метод                                 | 0.10   | -   |
| 903   | 1086183.93    | 1410899.73 | Геодезический<br>метод                                 | 0.10   | -   |
| 904   | 1086219.18    | 1410916.16 | Геодезический<br>метод                                 | 0.10   | -   |
| 905   | 1086253.80    | 1410927.18 | Геодезический<br>метод                                 | 0.10   | -   |
| 906   | 1086292.83    | 1410942.57 | Геодезический<br>метод                                 | 0.10   | -   |
| 907   | 1086319.22    | 1410955.54 | Геодезический<br>метод                                 | 0.10   | -   |
| 908   | 1086347.53    | 1410966.62 | Геодезический<br>метод                                 | 0.10   | -   |
| 909   | 1086384.31    | 1410981.92 | Геодезический<br>метод                                 | 0.10   | -   |
| 910   | 1086393.45    | 1410988.84 | Геодезический<br>метод                                 | 0.10   | -   |
| 911   | 1086404.09    | 1410995.38 | Геодезический<br>метод                                 | 0.10   | -   |
| 912   | 1086462.64    | 1411023.22 | Геодезический<br>метод                                 | 0.10   | -   |
| 913   | 1086497.33    | 1411048.46 | Геодезический<br>метод                                 | 0.10   | -   |
| 914   | 1086520.46    | 1411057.14 | Геодезический<br>метод                                 | 0.10   | -   |
| 915   | 1086530.73    | 1411062.21 | Геодезический<br>метод                                 | 0.10   | -   |
| 916   | 1086543.21    | 1411065.23 | Геодезический<br>метод                                 | 0.10   | -   |
| 917   | 1086554.98    | 1411065.82 | Геодезический<br>метод                                 | 0.10   | -   |
| 918   | 1086597.43    | 1411065.70 | Геодезический<br>метод                                 | 0.10   | -   |
| 919   | 1086610.32    | 1411064.10 | Геодезический<br>метод                                 | 0.10   | -   |
| 920   | 1086622.49    | 1411064.05 | Геодезический<br>метод                                 | 0.10   | -   |

| 2. Сведения о характерных точках границ объекта |               |            |  |  |   |
|---|---------------|------------|--|--|---|
| Обозначение<br>характерных точек<br>границ      | Координаты. м |            | Метод<br>определения<br>координат<br>характерной точки | Средняя<br>квадратическая<br>погрешность<br>положения<br>характерной<br>точки (M <sub>t</sub> ), м | Описание<br>обозначения<br>точки на<br>местности (при<br>наличии) |
|   | X             | Y          |  |  |   |
| 1   | 2             | 3          | 4  | 5  | 6   |
| 921   | 1086629.73    | 1411066.06 | Геодезический<br>метод                                 | 0.10   | -   |
| 922   | 1086638.60    | 1411070.75 | Геодезический<br>метод                                 | 0.10   | -   |
| 923   | 1086649.38    | 1411077.88 | Геодезический<br>метод                                 | 0.10   | -   |
| 924   | 1086677.16    | 1411099.79 | Геодезический<br>метод                                 | 0.10   | -   |
| 925   | 1086694.33    | 1411111.99 | Геодезический<br>метод                                 | 0.10   | -   |
| 926   | 1086708.53    | 1411121.98 | Геодезический<br>метод                                 | 0.10   | -   |
| 927   | 1086728.62    | 1411135.48 | Геодезический<br>метод                                 | 0.10   | -   |
| 928   | 1086733.96    | 1411139.10 | Геодезический<br>метод                                 | 0.10   | -   |
| 929   | 1086737.95    | 1411141.42 | Геодезический<br>метод                                 | 0.10   | -   |
| 930   | 1086740.66    | 1411143.35 | Геодезический<br>метод                                 | 0.10   | -   |
| 931   | 1086743.98    | 1411147.91 | Геодезический<br>метод                                 | 0.10   | -   |
| 932   | 1086746.16    | 1411152.70 | Геодезический<br>метод                                 | 0.10   | -   |
| 933   | 1086747.68    | 1411161.14 | Геодезический<br>метод                                 | 0.10   | -   |
| 934   | 1086748.50    | 1411166.78 | Геодезический<br>метод                                 | 0.10   | -   |
| 935   | 1086749.29    | 1411172.94 | Геодезический<br>метод                                 | 0.10   | -   |
| 936   | 1086751.59    | 1411181.13 | Геодезический<br>метод                                 | 0.10   | -   |
| 937   | 1086754.49    | 1411187.54 | Геодезический<br>метод                                 | 0.10   | -   |
| 938   | 1086758.88    | 1411195.79 | Геодезический<br>метод                                 | 0.10   | -   |
| 939   | 1086763.45    | 1411202.85 | Геодезический<br>метод                                 | 0.10   | -   |
| 940   | 1086766.00    | 1411208.36 | Геодезический<br>метод                                 | 0.10   | -   |
| 941   | 1086768.65    | 1411212.85 | Геодезический<br>метод                                 | 0.10   | -   |
| 942   | 1086771.49    | 1411219.75 | Геодезический<br>метод                                 | 0.10   | -   |
| 943   | 1086772.98    | 1411222.27 | Геодезический<br>метод                                 | 0.10   | -   |
| 944   | 1086777.64    | 1411232.51 | Геодезический<br>метод                                 | 0.10   | -   |
| 945   | 1086778.50    | 1411239.92 | Геодезический<br>метод                                 | 0.10   | -   |

| 2. Сведения о характерных точках границ объекта |               |            |  |  |   |
|---|---------------|------------|--|--|---|
| Обозначение<br>характерных точек<br>границ      | Координаты. м |            | Метод<br>определения<br>координат<br>характерной точки | Средняя<br>квадратическая<br>погрешность<br>положения<br>характерной<br>точки (M <sub>t</sub> ), м | Описание<br>обозначения<br>точки на<br>местности (при<br>наличии) |
|   | X             | Y          |  |  |   |
| 1   | 2             | 3          | 4  | 5  | 6   |
| 946   | 1086779.91    | 1411246.40 | Геодезический<br>метод                                 | 0.10   | -   |
| 947   | 1086782.78    | 1411257.43 | Геодезический<br>метод                                 | 0.10   | -   |
| 948   | 1086786.25    | 1411268.56 | Геодезический<br>метод                                 | 0.10   | -   |
| 949   | 1086798.41    | 1411298.29 | Геодезический<br>метод                                 | 0.10   | -   |
| 950   | 1086803.07    | 1411312.74 | Геодезический<br>метод                                 | 0.10   | -   |
| 951   | 1086808.21    | 1411322.07 | Геодезический<br>метод                                 | 0.10   | -   |
| 952   | 1086819.14    | 1411356.28 | Геодезический<br>метод                                 | 0.10   | -   |
| 953   | 1086822.68    | 1411373.92 | Геодезический<br>метод                                 | 0.10   | -   |
| 954   | 1086826.81    | 1411389.98 | Геодезический<br>метод                                 | 0.10   | -   |
| 955   | 1086840.09    | 1411426.11 | Геодезический<br>метод                                 | 0.10   | -   |
| 956   | 1086848.80    | 1411444.04 | Геодезический<br>метод                                 | 0.10   | -   |
| 957   | 1086861.25    | 1411456.42 | Геодезический<br>метод                                 | 0.10   | -   |
| 958   | 1086875.09    | 1411471.42 | Геодезический<br>метод                                 | 0.10   | -   |
| 959   | 1086894.84    | 1411481.85 | Геодезический<br>метод                                 | 0.10   | -   |
| 960   | 1086950.48    | 1411497.92 | Геодезический<br>метод                                 | 0.10   | -   |
| 961   | 1086967.46    | 1411500.39 | Геодезический<br>метод                                 | 0.10   | -   |
| 962   | 1086991.69    | 1411502.89 | Геодезический<br>метод                                 | 0.10   | -   |
| 963   | 1087031.30    | 1411518.21 | Геодезический<br>метод                                 | 0.10   | -   |
| 964   | 1087052.18    | 1411523.20 | Геодезический<br>метод                                 | 0.10   | -   |
| 965   | 1087073.00    | 1411530.92 | Геодезический<br>метод                                 | 0.10   | -   |
| 966   | 1087107.11    | 1411550.47 | Геодезический<br>метод                                 | 0.10   | -   |
| 967   | 1087117.35    | 1411558.73 | Геодезический<br>метод                                 | 0.10   | -   |
| 968   | 1087131.81    | 1411575.64 | Геодезический<br>метод                                 | 0.10   | -   |
| 969   | 1087160.69    | 1411607.54 | Геодезический<br>метод                                 | 0.10   | -   |
| 970   | 1087169.50    | 1411626.10 | Геодезический<br>метод                                 | 0.10   | -   |

| 2. Сведения о характерных точках границ объекта |               |            |  |   |   |
|---|---------------|------------|--|---|---|
| Обозначение<br>характерных точек<br>границ      | Координаты, м |            | Метод<br>определения<br>координат<br>характерной точки | Средняя<br>квадратическая<br>погрешность<br>положения<br>характерной<br>точки (Мп), м | Описание<br>обозначения<br>точки на<br>местности (при<br>наличии) |
|   | X             | Y          |  |   |   |
| 1   | 2             | 3          | 4  | 5   | 6   |
| 971   | 1087175.49    | 1411650.23 | Геодезический<br>метод                                 | 0.10  | -   |
| 972   | 1087185.82    | 1411687.54 | Геодезический<br>метод                                 | 0.10  | -   |
| 973   | 1087189.13    | 1411710.79 | Геодезический<br>метод                                 | 0.10  | -   |
| 974   | 1087194.61    | 1411735.89 | Геодезический<br>метод                                 | 0.10  | -   |
| 975   | 1087204.84    | 1411832.29 | Геодезический<br>метод                                 | 0.10  | -   |
| 976   | 1087206.86    | 1411862.46 | Геодезический<br>метод                                 | 0.10  | -   |
| 977   | 1087206.63    | 1411890.98 | Геодезический<br>метод                                 | 0.10  | -   |
| 978   | 1087207.97    | 1411909.58 | Геодезический<br>метод                                 | 0.10  | -   |
| 979   | 1087208.08    | 1411951.39 | Геодезический<br>метод                                 | 0.10  | -   |
| 980   | 1087204.99    | 1411988.15 | Геодезический<br>метод                                 | 0.10  | -   |
| 981   | 1087202.53    | 1412013.12 | Геодезический<br>метод                                 | 0.10  | -   |
| 982   | 1087204.67    | 1412038.11 | Геодезический<br>метод                                 | 0.10  | -   |
| 983   | 1087212.54    | 1412045.09 | Геодезический<br>метод                                 | 0.10  | -   |
| 984   | 1087224.06    | 1412075.61 | Геодезический<br>метод                                 | 0.10  | -   |
| 985   | 1087238.13    | 1412106.14 | Геодезический<br>метод                                 | 0.10  | -   |
| 986   | 1087249.86    | 1412135.90 | Геодезический<br>метод                                 | 0.10  | -   |
| 987   | 1087269.18    | 1412204.99 | Геодезический<br>метод                                 | 0.10  | -   |
| 988   | 1087285.81    | 1412246.25 | Геодезический<br>метод                                 | 0.10  | -   |
| 989   | 1087296.30    | 1412248.59 | Геодезический<br>метод                                 | 0.10  | -   |
| 990   | 1087306.84    | 1412250.06 | Геодезический<br>метод                                 | 0.10  | -   |
| 991   | 1087315.15    | 1412250.33 | Геодезический<br>метод                                 | 0.10  | -   |
| 992   | 1087322.90    | 1412251.72 | Геодезический<br>метод                                 | 0.10  | -   |
| 993   | 1087330.45    | 1412261.00 | Геодезический<br>метод                                 | 0.10  | -   |
| 994   | 1087332.86    | 1412266.77 | Геодезический<br>метод                                 | 0.10  | -   |
| 995   | 1087339.54    | 1412278.90 | Геодезический<br>метод                                 | 0.10  | -   |

| 2. Сведения о характерных точках границ объекта |               |            |  |   |   |
|---|---------------|------------|--|---|---|
| Обозначение<br>характерных точек<br>границ      | Координаты, м |            | Метод<br>определения<br>координат<br>характерной точки | Средняя<br>квадратическая<br>погрешность<br>положения<br>характерной<br>точки (Мт), м | Описание<br>обозначения<br>точки на<br>местности (при<br>наличии) |
|   | X             | Y          |  |   |   |
| 1   | 2             | 3          | 4  | 5   | 6   |
| 996   | 1087342.22    | 1412289.11 | Геодезический<br>метод                                 | 0.10  | -   |
| 997   | 1087347.16    | 1412296.56 | Геодезический<br>метод                                 | 0.10  | -   |
| 998   | 1087384.63    | 1412319.26 | Геодезический<br>метод                                 | 0.10  | -   |
| 999   | 1087393.30    | 1412330.67 | Геодезический<br>метод                                 | 0.10  | -   |
| 1000  | 1087400.09    | 1412337.72 | Геодезический<br>метод                                 | 0.10  | -   |
| 1001  | 1087409.85    | 1412345.50 | Геодезический<br>метод                                 | 0.10  | -   |
| 1002  | 1087426.78    | 1412356.19 | Геодезический<br>метод                                 | 0.10  | -   |
| 1003  | 1087438.53    | 1412366.08 | Геодезический<br>метод                                 | 0.10  | -   |
| 1004  | 1087442.50    | 1412368.94 | Геодезический<br>метод                                 | 0.10  | -   |
| 1005  | 1087447.81    | 1412372.39 | Геодезический<br>метод                                 | 0.10  | -   |
| 1006  | 1087468.85    | 1412389.53 | Геодезический<br>метод                                 | 0.10  | -   |
| 1007  | 1087487.56    | 1412401.88 | Геодезический<br>метод                                 | 0.10  | -   |
| 1008  | 1087498.54    | 1412411.50 | Геодезический<br>метод                                 | 0.10  | -   |
| 1009  | 1087507.95    | 1412417.24 | Геодезический<br>метод                                 | 0.10  | -   |
| 1010  | 1087523.43    | 1412422.34 | Геодезический<br>метод                                 | 0.10  | -   |
| 1011  | 1087531.85    | 1412422.32 | Геодезический<br>метод                                 | 0.10  | -   |
| 1012  | 1087545.84    | 1412423.46 | Геодезический<br>метод                                 | 0.10  | -   |
| 1013  | 1087710.10    | 1412492.09 | Геодезический<br>метод                                 | 0.10  | -   |
| 1014  | 1087734.30    | 1412500.01 | Геодезический<br>метод                                 | 0.10  | -   |
| 1015  | 1087732.58    | 1412505.76 | Геодезический<br>метод                                 | 0.10  | -   |
| 1016  | 1087707.89    | 1412497.67 | Геодезический<br>метод                                 | 0.10  | -   |
| 1017  | 1087543.98    | 1412429.19 | Геодезический<br>метод                                 | 0.10  | -   |
| 1018  | 1087531.76    | 1412428.32 | Геодезический<br>метод                                 | 0.10  | -   |
| 1019  | 1087522.01    | 1412428.19 | Геодезический<br>метод                                 | 0.10  | -   |
| 1020  | 1087505.12    | 1412422.54 | Геодезический<br>метод                                 | 0.10  | -   |

## 2. Сведения о характерных точках границ объекта

| Обозначение<br>характерных точек<br>границ | Координаты, м |            | Метод<br>определения<br>координат<br>характерной точки | Средняя<br>квадратическая<br>погрешность<br>положения<br>характерной<br>точки (M), м | Описание<br>обозначения<br>точки на<br>местности (при<br>наличии) |
|--|---------------|------------|--|--|---|
|  | X             | Y          |  |  |   |
| 1  | 2             | 3          | 4  | 5  | 6   |
| 1021                                       | 1087494.77    | 1412416.18 | Геодезический<br>метод                                 | 0.10   | -   |
| 1022                                       | 1087484.08    | 1412406.77 | Геодезический<br>метод                                 | 0.10   | -   |
| 1023                                       | 1087465.40    | 1412394.44 | Геодезический<br>метод                                 | 0.10   | -   |
| 1024                                       | 1087444.42    | 1412377.35 | Геодезический<br>метод                                 | 0.10   | -   |
| 1025                                       | 1087439.18    | 1412373.94 | Геодезический<br>метод                                 | 0.10   | -   |
| 1026                                       | 1087434.93    | 1412370.89 | Геодезический<br>метод                                 | 0.10   | -   |
| 1027                                       | 1087423.40    | 1412361.16 | Геодезический<br>метод                                 | 0.10   | -   |
| 1028                                       | 1087406.51    | 1412350.49 | Геодезический<br>метод                                 | 0.10   | -   |
| 1029                                       | 1087396.20    | 1412342.29 | Геодезический<br>метод                                 | 0.10   | -   |
| 1030                                       | 1087388.86    | 1412334.71 | Геодезический<br>метод                                 | 0.10   | -   |
| 1031                                       | 1087380.48    | 1412323.74 | Геодезический<br>метод                                 | 0.10   | -   |
| 1032                                       | 1087343.10    | 1412301.13 | Геодезический<br>метод                                 | 0.10   | -   |
| 1033                                       | 1087336.94    | 1412292.00 | Геодезический<br>метод                                 | 0.10   | -   |
| 1034                                       | 1087334.14    | 1412281.55 | Геодезический<br>метод                                 | 0.10   | -   |
| 1035                                       | 1087330.00    | 1412274.43 | Геодезический<br>метод                                 | 0.10   | -   |
| 1036                                       | 1087327.44    | 1412269.33 | Геодезический<br>метод                                 | 0.10   | -   |
| 1037                                       | 1087325.47    | 1412264.39 | Геодезический<br>метод                                 | 0.10   | -   |
| 1038                                       | 1087319.76    | 1412257.20 | Геодезический<br>метод                                 | 0.10   | -   |
| 1039                                       | 1087314.74    | 1412256.32 | Геодезический<br>метод                                 | 0.10   | -   |
| 1040                                       | 1087306.48    | 1412256.05 | Геодезический<br>метод                                 | 0.10   | -   |
| 1041                                       | 1087295.35    | 1412254.51 | Геодезический<br>метод                                 | 0.10   | -   |
| 1042                                       | 1087282.97    | 1412251.77 | Геодезический<br>метод                                 | 0.10   | -   |
| 1043                                       | 1087280.84    | 1412249.96 | Геодезический<br>метод                                 | 0.10   | -   |
| 1044                                       | 1087263.45    | 1412206.77 | Геодезический<br>метод                                 | 0.10   | -   |
| 1045                                       | 1087244.12    | 1412137.67 | Геодезический<br>метод                                 | 0.10   | -   |

| 2. Сведения о характерных точках границ объекта |               |            |  |  |   |
|---|---------------|------------|--|--|---|
| Обозначение<br>характерных точек<br>границ      | Координаты, м |            | Метод<br>определения<br>координат<br>характерной точки | Средняя<br>квадратическая<br>погрешность<br>положения<br>характерной<br>точки (M <sub>t</sub> ), м | Описание<br>обозначения<br>точки на<br>местности (при<br>наличии) |
|   | X             | Y          |  |  |   |
| 1   | 2             | 3          | 4  | 5  | 6   |
| 1046  | 1087232.65    | 1412108.58 | Геодезический<br>метод                                 | 0.10   | -   |
| 1047  | 1087218.57    | 1412078.03 | Геодезический<br>метод                                 | 0.10   | -   |
| 1048  | 1087207.21    | 1412047.96 | Геодезический<br>метод                                 | 0.10   | -   |
| 1049  | 1087199.88    | 1412041.94 | Геодезический<br>метод                                 | 0.10   | -   |
| 1050  | 1087198.80    | 1412039.88 | Геодезический<br>метод                                 | 0.10   | -   |
| 1051  | 1087196.53    | 1412013.36 | Геодезический<br>метод                                 | 0.10   | -   |
| 1052  | 1087199.01    | 1411987.59 | Геодезический<br>метод                                 | 0.10   | -   |
| 1053  | 1087202.09    | 1411951.02 | Геодезический<br>метод                                 | 0.10   | -   |
| 1054  | 1087201.97    | 1411909.70 | Геодезический<br>метод                                 | 0.10   | -   |
| 1055  | 1087200.64    | 1411891.30 | Геодезический<br>метод                                 | 0.10   | -   |
| 1056  | 1087200.87    | 1411862.75 | Геодезический<br>метод                                 | 0.10   | -   |
| 1057  | 1087198.87    | 1411832.90 | Геодезический<br>метод                                 | 0.10   | -   |
| 1058  | 1087188.71    | 1411737.00 | Геодезический<br>метод                                 | 0.10   | -   |
| 1059  | 1087183.25    | 1411711.96 | Геодезический<br>метод                                 | 0.10   | -   |
| 1060  | 1087179.98    | 1411688.92 | Геодезический<br>метод                                 | 0.10   | -   |
| 1061  | 1087169.70    | 1411651.82 | Геодезический<br>метод                                 | 0.10   | -   |
| 1062  | 1087163.94    | 1411628.37 | Геодезический<br>метод                                 | 0.10   | -   |
| 1063  | 1087155.87    | 1411611.13 | Геодезический<br>метод                                 | 0.10   | -   |
| 1064  | 1087127.38    | 1411579.69 | Геодезический<br>метод                                 | 0.10   | -   |
| 1065  | 1087113.37    | 1411563.23 | Геодезический<br>метод                                 | 0.10   | -   |
| 1066  | 1087103.53    | 1411555.29 | Геодезический<br>метод                                 | 0.10   | -   |
| 1067  | 1087070.68    | 1411536.46 | Геодезический<br>метод                                 | 0.10   | -   |
| 1068  | 1087050.61    | 1411529.00 | Геодезический<br>метод                                 | 0.10   | -   |
| 1069  | 1087029.31    | 1411523.88 | Геодезический<br>метод                                 | 0.10   | -   |
| 1070  | 1086990.67    | 1411508.81 | Геодезический<br>метод                                 | 0.10   | -   |

| 2. Сведения о характерных точках границ объекта |               |            |  |   |   |
|---|---------------|------------|--|---|---|
| Обозначение<br>характерных точек<br>границ      | Координаты, м |            | Метод<br>определения<br>координат<br>характерной точки | Средняя<br>квадратическая<br>погрешность<br>положения<br>характерной<br>точки (Mf), м | Описание<br>обозначения<br>точки на<br>местности (при<br>наличии) |
|   | X             | Y          |  |   |   |
| 1   | 2             | 3          | 4  | 5   | 6   |
| 1071  | 1086966.66    | 1411506.34 | Геодезический<br>метод                                 | 0.10  | -   |
| 1072  | 1086949.41    | 1411503.83 | Геодезический<br>метод                                 | 0.10  | -   |
| 1073  | 1086892.88    | 1411487.53 | Геодезический<br>метод                                 | 0.10  | -   |
| 1074  | 1086871.02    | 1411475.86 | Геодезический<br>метод                                 | 0.10  | -   |
| 1075  | 1086856.98    | 1411460.63 | Геодезический<br>метод                                 | 0.10  | -   |
| 1076  | 1086843.72    | 1411447.31 | Геодезический<br>метод                                 | 0.10  | -   |
| 1077  | 1086834.51    | 1411428.33 | Геодезический<br>метод                                 | 0.10  | -   |
| 1078  | 1086821.12    | 1411391.91 | Геодезический<br>метод                                 | 0.10  | -   |
| 1079  | 1086816.84    | 1411375.34 | Геодезический<br>метод                                 | 0.10  | -   |
| 1080  | 1086813.29    | 1411357.62 | Геодезический<br>метод                                 | 0.10  | -   |
| 1081  | 1086802.81    | 1411324.71 | Геодезический<br>метод                                 | 0.10  | -   |
| 1082  | 1086797.67    | 1411315.38 | Геодезический<br>метод                                 | 0.10  | -   |
| 1083  | 1086792.81    | 1411300.43 | Геодезический<br>метод                                 | 0.10  | -   |
| 1084  | 1086780.66    | 1411270.72 | Геодезический<br>метод                                 | 0.10  | -   |
| 1085  | 1086777.03    | 1411259.16 | Геодезический<br>метод                                 | 0.10  | -   |
| 1086  | 1086774.09    | 1411247.85 | Геодезический<br>метод                                 | 0.10  | -   |
| 1087  | 1086772.54    | 1411240.68 | Геодезический<br>метод                                 | 0.10  | -   |
| 1088  | 1086771.94    | 1411234.43 | Геодезический<br>метод                                 | 0.10  | -   |
| 1089  | 1086767.74    | 1411225.21 | Геодезический<br>метод                                 | 0.10  | -   |
| 1090  | 1086766.19    | 1411222.57 | Геодезический<br>метод                                 | 0.10  | -   |
| 1091  | 1086763.37    | 1411215.71 | Геодезический<br>метод                                 | 0.10  | -   |
| 1092  | 1086760.75    | 1411211.27 | Геодезический<br>метод                                 | 0.10  | -   |
| 1093  | 1086758.29    | 1411205.93 | Геодезический<br>метод                                 | 0.10  | -   |
| 1094  | 1086753.69    | 1411198.81 | Геодезический<br>метод                                 | 0.10  | -   |
| 1095  | 1086749.15    | 1411190.27 | Геодезический<br>метод                                 | 0.10  | -   |



| 2. Сведения о характерных точках границ объекта |               |            |  |   |   |
|---|---------------|------------|--|---|---|
| Обозначение<br>характерных точек<br>границ      | Координаты, м |            | Метод<br>определения<br>координат<br>характерной точки | Средняя<br>квадратическая<br>погрешность<br>положения<br>характерной<br>точки (Mf), м | Описание<br>обозначения<br>точки на<br>местности (при<br>наличии) |
|   | X             | Y          |  |   |   |
| 1   | 2             | 3          | 4  | 5   | 6   |
| 1096  | 1086746.03    | 1411183.40 | Геодезический<br>метод                                 | 0.10  | -   |
| 1097  | 1086743.45    | 1411174.35 | Геодезический<br>метод                                 | 0.10  | -   |
| 1098  | 1086742.55    | 1411167.57 | Геодезический<br>метод                                 | 0.10  | -   |
| 1099  | 1086741.75    | 1411162.03 | Геодезический<br>метод                                 | 0.10  | -   |
| 1100  | 1086740.53    | 1411154.79 | Геодезический<br>метод                                 | 0.10  | -   |
| 1101  | 1086738.86    | 1411151.05 | Геодезический<br>метод                                 | 0.10  | -   |
| 1102  | 1086736.74    | 1411147.92 | Геодезический<br>метод                                 | 0.10  | -   |
| 1103  | 1086734.59    | 1411146.39 | Геодезический<br>метод                                 | 0.10  | -   |
| 1104  | 1086730.87    | 1411144.24 | Геодезический<br>метод                                 | 0.10  | -   |
| 1105  | 1086725.27    | 1411140.46 | Геодезический<br>метод                                 | 0.10  | -   |
| 1106  | 1086705.16    | 1411126.94 | Геодезический<br>метод                                 | 0.10  | -   |
| 1107  | 1086690.86    | 1411116.89 | Геодезический<br>метод                                 | 0.10  | -   |
| 1108  | 1086673.50    | 1411104.55 | Геодезический<br>метод                                 | 0.10  | -   |
| 1109  | 1086645.96    | 1411082.81 | Геодезический<br>метод                                 | 0.10  | -   |
| 1110  | 1086635.64    | 1411075.97 | Геодезический<br>метод                                 | 0.10  | -   |
| 1111  | 1086627.73    | 1411071.73 | Геодезический<br>метод                                 | 0.10  | -   |
| 1112  | 1086622.06    | 1411070.05 | Геодезический<br>метод                                 | 0.10  | -   |
| 1113  | 1086610.88    | 1411070.08 | Геодезический<br>метод                                 | 0.10  | -   |
| 1114  | 1086597.63    | 1411071.70 | Геодезический<br>метод                                 | 0.10  | -   |
| 1115  | 1086554.92    | 1411071.82 | Геодезический<br>метод                                 | 0.10  | -   |
| 1116  | 1086542.63    | 1411071.21 | Геодезический<br>метод                                 | 0.10  | -   |
| 1117  | 1086529.00    | 1411067.97 | Геодезический<br>метод                                 | 0.10  | -   |
| 1118  | 1086518.33    | 1411062.75 | Геодезический<br>метод                                 | 0.10  | -   |
| 1119  | 1086494.74    | 1411053.88 | Геодезический<br>метод                                 | 0.10  | -   |
| 1120  | 1086459.84    | 1411028.53 | Геодезический<br>метод                                 | 0.10  | -   |

| 2. Сведения о характерных точках границ объекта |               |            |  |  |   |
|---|---------------|------------|--|--|---|
| Обозначение<br>характерных точек<br>границ      | Координаты, м |            | Метод<br>определения<br>координат<br>характерной точки | Средняя<br>квадратическая<br>погрешность<br>положения<br>характерной<br>точки (M), м | Описание<br>обозначения<br>точки на<br>местности (при<br>наличии) |
|   | X             | Y          |  |  |   |
| 1   | 2             | 3          | 4  | 5  | 6   |
| 1121  | 1086401.25    | 1411000.67 | Геодезический<br>метод                                 | 0.10   | -   |
| 1122  | 1086389.94    | 1410993.71 | Геодезический<br>метод                                 | 0.10   | -   |
| 1123  | 1086380.97    | 1410986.91 | Геодезический<br>метод                                 | 0.10   | -   |
| 1124  | 1086345.32    | 1410972.20 | Геодезический<br>метод                                 | 0.10   | -   |
| 1125  | 1086316.92    | 1410961.08 | Геодезический<br>метод                                 | 0.10   | -   |
| 1126  | 1086290.27    | 1410947.99 | Геодезический<br>метод                                 | 0.10   | -   |
| 1127  | 1086251.92    | 1410932.88 | Геодезический<br>метод                                 | 0.10   | -   |
| 1128  | 1086217.18    | 1410921.82 | Геодезический<br>метод                                 | 0.10   | -   |
| 1129  | 1086181.42    | 1410905.18 | Геодезический<br>метод                                 | 0.10   | -   |
| 1130  | 1086153.95    | 1410892.47 | Геодезический<br>метод                                 | 0.10   | -   |
| 1131  | 1086142.28    | 1410887.29 | Геодезический<br>метод                                 | 0.10   | -   |
| 1132  | 1086128.86    | 1410879.99 | Геодезический<br>метод                                 | 0.10   | -   |
| 1133  | 1086117.77    | 1410873.36 | Геодезический<br>метод                                 | 0.10   | -   |
| 1134  | 1086100.53    | 1410866.37 | Геодезический<br>метод                                 | 0.10   | -   |
| 1135  | 1086090.62    | 1410861.43 | Геодезический<br>метод                                 | 0.10   | -   |
| 1136  | 1086061.32    | 1410854.26 | Геодезический<br>метод                                 | 0.10   | -   |
| 1137  | 1086008.80    | 1410842.92 | Геодезический<br>метод                                 | 0.10   | -   |
| 1138  | 1085951.55    | 1410834.42 | Геодезический<br>метод                                 | 0.10   | -   |
| 1139  | 1085943.12    | 1410832.40 | Геодезический<br>метод                                 | 0.10   | -   |
| 1140  | 1085935.52    | 1410829.21 | Геодезический<br>метод                                 | 0.10   | -   |
| 1141  | 1085928.17    | 1410824.13 | Геодезический<br>метод                                 | 0.10   | -   |
| 1142  | 1085916.89    | 1410811.68 | Геодезический<br>метод                                 | 0.10   | -   |
| 1143  | 1085908.77    | 1410804.52 | Геодезический<br>метод                                 | 0.10   | -   |
| 1144  | 1085890.98    | 1410790.26 | Геодезический<br>метод                                 | 0.10   | -   |
| 1145  | 1085874.53    | 1410778.30 | Геодезический<br>метод                                 | 0.10   | -   |

| 2. Сведения о характерных точках границ объекта |               |            |  |   |   |
|---|---------------|------------|--|---|---|
| Обозначение<br>характерных точек<br>границ      | Координаты, м |            | Метод<br>определения<br>координат<br>характерной точки | Средняя<br>квадратическая<br>погрешность<br>положения<br>характерной<br>точки (Мп), м | Описание<br>обозначения<br>точки на<br>местности (при<br>наличии) |
|   | X             | Y          |  |   |   |
| 1   | 2             | 3          | 4  | 5   | 6   |
| 1146  | 1085812.16    | 1410741.22 | Геодезический<br>метод                                 | 0.10  | -   |
| 1147  | 1085791.34    | 1410731.01 | Геодезический<br>метод                                 | 0.10  | -   |
| 1148  | 1085778.56    | 1410723.70 | Геодезический<br>метод                                 | 0.10  | -   |
| 1149  | 1085745.25    | 1410703.31 | Геодезический<br>метод                                 | 0.10  | -   |
| 1150  | 1085734.18    | 1410694.54 | Геодезический<br>метод                                 | 0.10  | -   |
| 1151  | 1085725.62    | 1410688.55 | Геодезический<br>метод                                 | 0.10  | -   |
| 1152  | 1085718.37    | 1410680.44 | Геодезический<br>метод                                 | 0.10  | -   |
| 1153  | 1085714.06    | 1410671.08 | Геодезический<br>метод                                 | 0.10  | -   |
| 1154  | 1085712.04    | 1410665.78 | Геодезический<br>метод                                 | 0.10  | -   |
| 1155  | 1085710.92    | 1410659.81 | Геодезический<br>метод                                 | 0.10  | -   |
| 1156  | 1085710.82    | 1410639.36 | Геодезический<br>метод                                 | 0.10  | -   |
| 1157  | 1085708.60    | 1410622.17 | Геодезический<br>метод                                 | 0.10  | -   |
| 1158  | 1085703.80    | 1410604.51 | Геодезический<br>метод                                 | 0.10  | -   |
| 1159  | 1085702.81    | 1410594.25 | Геодезический<br>метод                                 | 0.10  | -   |
| 1160  | 1085694.48    | 1410582.56 | Геодезический<br>метод                                 | 0.10  | -   |
| 1161  | 1085689.82    | 1410574.19 | Геодезический<br>метод                                 | 0.10  | -   |
| 1162  | 1085681.94    | 1410565.44 | Геодезический<br>метод                                 | 0.10  | -   |
| 1163  | 1085655.18    | 1410546.38 | Геодезический<br>метод                                 | 0.10  | -   |
| 1164  | 1085644.34    | 1410537.17 | Геодезический<br>метод                                 | 0.10  | -   |
| 1165  | 1085624.76    | 1410521.47 | Геодезический<br>метод                                 | 0.10  | -   |
| 1166  | 1085613.56    | 1410507.76 | Геодезический<br>метод                                 | 0.10  | -   |
| 1167  | 1085601.66    | 1410490.80 | Геодезический<br>метод                                 | 0.10  | -   |
| 1168  | 1085591.28    | 1410478.82 | Геодезический<br>метод                                 | 0.10  | -   |
| 1169  | 1085547.74    | 1410412.44 | Геодезический<br>метод                                 | 0.10  | -   |
| 1170  | 1085513.04    | 1410357.89 | Геодезический<br>метод                                 | 0.10  | -   |

## 2. Сведения о характерных точках границ объекта

| Обозначение<br>характерных точек<br>границ | Координаты, м |            | Метод<br>определения<br>координат<br>характерной точки | Средняя<br>квадратическая<br>погрешность<br>положения<br>характерной<br>точки (M <sub>t</sub> ), м | Описание<br>обозначения<br>точки на<br>местности (при<br>наличии) |
|--|---------------|------------|--|--|---|
|  | X             | Y          |  |  |   |
| 1  | 2             | 3          | 4  | 5  | 6   |
| 1171                                       | 1085503.49    | 1410349.31 | Геодезический<br>метод                                 | 0.10   | -   |
| 1172                                       | 1085495.25    | 1410342.67 | Геодезический<br>метод                                 | 0.10   | -   |
| 1173                                       | 1085491.24    | 1410338.71 | Геодезический<br>метод                                 | 0.10   | -   |
| 1174                                       | 1085479.18    | 1410333.29 | Геодезический<br>метод                                 | 0.10   | -   |
| 1175                                       | 1085469.17    | 1410330.50 | Геодезический<br>метод                                 | 0.10   | -   |
| 1176                                       | 1085453.88    | 1410322.33 | Геодезический<br>метод                                 | 0.10   | -   |
| 1177                                       | 1085440.73    | 1410315.93 | Геодезический<br>метод                                 | 0.10   | -   |
| 1178                                       | 1085411.98    | 1410299.71 | Геодезический<br>метод                                 | 0.10   | -   |
| 1179                                       | 1085390.26    | 1410287.48 | Геодезический<br>метод                                 | 0.10   | -   |
| 1180                                       | 1085380.21    | 1410284.65 | Геодезический<br>метод                                 | 0.10   | -   |
| 1181                                       | 1085353.75    | 1410275.90 | Геодезический<br>метод                                 | 0.10   | -   |
| 1182                                       | 1085303.11    | 1410269.76 | Геодезический<br>метод                                 | 0.10   | -   |
| 1183                                       | 1085298.00    | 1410267.55 | Геодезический<br>метод                                 | 0.10   | -   |
| 1184                                       | 1085280.69    | 1410250.25 | Геодезический<br>метод                                 | 0.10   | -   |
| 1185                                       | 1085274.15    | 1410240.56 | Геодезический<br>метод                                 | 0.10   | -   |
| 1186                                       | 1085264.77    | 1410231.20 | Геодезический<br>метод                                 | 0.10   | -   |
| 1187                                       | 1085255.17    | 1410217.12 | Геодезический<br>метод                                 | 0.10   | -   |
| 1188                                       | 1085246.26    | 1410205.38 | Геодезический<br>метод                                 | 0.10   | -   |
| 1189                                       | 1085236.75    | 1410189.12 | Геодезический<br>метод                                 | 0.10   | -   |
| 1190                                       | 1085226.15    | 1410166.75 | Геодезический<br>метод                                 | 0.10   | -   |
| 1191                                       | 1085214.76    | 1410149.39 | Геодезический<br>метод                                 | 0.10   | -   |
| 1192                                       | 1085201.09    | 1410129.44 | Геодезический<br>метод                                 | 0.10   | -   |
| 1193                                       | 1085184.23    | 1410109.49 | Геодезический<br>метод                                 | 0.10   | -   |
| 1194                                       | 1085143.45    | 1410021.49 | Геодезический<br>метод                                 | 0.10   | -   |
| 1195                                       | 1085129.77    | 1409998.65 | Геодезический<br>метод                                 | 0.10   | -   |

| 2. Сведения о характерных точках границ объекта |               |            |  |  |   |
|---|---------------|------------|--|--|---|
| Обозначение<br>характерных точек<br>границ      | Координаты, м |            | Метод<br>определения<br>координат<br>характерной точки | Средняя<br>квадратическая<br>погрешность<br>положения<br>характерной<br>точки (M <sub>t</sub> ), м | Описание<br>обозначения<br>точки на<br>местности (при<br>наличии) |
|   | X             | Y          |  |  |   |
| 1   | 2             | 3          | 4  | 5  | 6   |
| 1196  | 1085112.93    | 1409961.31 | Геодезический<br>метод                                 | 0.10   | -   |
| 1197  | 1085100.69    | 1409930.88 | Геодезический<br>метод                                 | 0.10   | -   |
| 1198  | 1085092.48    | 1409909.49 | Геодезический<br>метод                                 | 0.10   | -   |
| 1199  | 1085089.88    | 1409893.84 | Геодезический<br>метод                                 | 0.10   | -   |
| 1200  | 1085089.19    | 1409880.11 | Геодезический<br>метод                                 | 0.10   | -   |
| 1201  | 1085087.19    | 1409850.69 | Геодезический<br>метод                                 | 0.10   | -   |
| 1202  | 1085088.41    | 1409827.99 | Геодезический<br>метод                                 | 0.10   | -   |
| 1203  | 1085091.50    | 1409809.95 | Геодезический<br>метод                                 | 0.10   | -   |
| 1204  | 1085085.81    | 1409777.67 | Геодезический<br>метод                                 | 0.10   | -   |
| 1205  | 1085078.11    | 1409748.41 | Геодезический<br>метод                                 | 0.10   | -   |
| 1206  | 1085073.31    | 1409726.22 | Геодезический<br>метод                                 | 0.10   | -   |
| 1207  | 1085053.52    | 1409682.34 | Геодезический<br>метод                                 | 0.10   | -   |
| 1208  | 1085045.87    | 1409663.36 | Геодезический<br>метод                                 | 0.10   | -   |
| 1209  | 1085035.07    | 1409643.77 | Геодезический<br>метод                                 | 0.10   | -   |
| 1210  | 1085004.80    | 1409591.70 | Геодезический<br>метод                                 | 0.10   | -   |
| 1211  | 1084990.17    | 1409574.24 | Геодезический<br>метод                                 | 0.10   | -   |
| 1212  | 1084979.52    | 1409560.40 | Геодезический<br>метод                                 | 0.10   | -   |
| 1213  | 1084970.24    | 1409547.02 | Геодезический<br>метод                                 | 0.10   | -   |
| 1214  | 1084957.27    | 1409523.79 | Геодезический<br>метод                                 | 0.10   | -   |
| 1215  | 1084949.54    | 1409508.68 | Геодезический<br>метод                                 | 0.10   | -   |
| 1216  | 1084944.54    | 1409494.25 | Геодезический<br>метод                                 | 0.10   | -   |
| 1217  | 1084941.60    | 1409483.52 | Геодезический<br>метод                                 | 0.10   | -   |
| 1218  | 1084939.23    | 1409472.99 | Геодезический<br>метод                                 | 0.10   | -   |
| 1219  | 1084939.85    | 1409460.86 | Геодезический<br>метод                                 | 0.10   | -   |
| 1220  | 1084941.40    | 1409438.96 | Геодезический<br>метод                                 | 0.10   | -   |

| 2. Сведения о характерных точках границ объекта |               |            |  |   |   |
|---|---------------|------------|--|---|---|
| Обозначение<br>характерных точек<br>границ      | Координаты, м |            | Метод<br>определения<br>координат<br>характерной точки | Средняя<br>квадратическая<br>погрешность<br>положения<br>характерной<br>точки (Mf), м | Описание<br>обозначения<br>точки на<br>местности (при<br>наличии) |
|   | X             | Y          |  |   |   |
| 1   | 2             | 3          | 4  | 5   | 6   |
| 1221  | 1084948.15    | 1409417.31 | Геодезический<br>метод                                 | 0.10  | -   |
| 1222  | 1084953.78    | 1409393.57 | Геодезический<br>метод                                 | 0.10  | -   |
| 1223  | 1084955.94    | 1409381.01 | Геодезический<br>метод                                 | 0.10  | -   |
| 1224  | 1084956.86    | 1409369.01 | Геодезический<br>метод                                 | 0.10  | -   |
| 1225  | 1084960.05    | 1409348.31 | Геодезический<br>метод                                 | 0.10  | -   |
| 1226  | 1084962.29    | 1409338.82 | Геодезический<br>метод                                 | 0.10  | -   |
| 1227  | 1084977.93    | 1409303.93 | Геодезический<br>метод                                 | 0.10  | -   |
| 1228  | 1084980.92    | 1409292.75 | Геодезический<br>метод                                 | 0.10  | -   |
| 1229  | 1084980.88    | 1409273.95 | Геодезический<br>метод                                 | 0.10  | -   |
| 1230  | 1084986.53    | 1409239.55 | Геодезический<br>метод                                 | 0.10  | -   |
| 1231  | 1084985.86    | 1409220.15 | Геодезический<br>метод                                 | 0.10  | -   |
| 1232  | 1084983.93    | 1409203.10 | Геодезический<br>метод                                 | 0.10  | -   |
| 1233  | 1084980.74    | 1409183.86 | Геодезический<br>метод                                 | 0.10  | -   |
| 1234  | 1084976.00    | 1409167.24 | Геодезический<br>метод                                 | 0.10  | -   |
| 1235  | 1084973.52    | 1409161.07 | Геодезический<br>метод                                 | 0.10  | -   |
| 1236  | 1084970.07    | 1409152.86 | Геодезический<br>метод                                 | 0.10  | -   |
| 1237  | 1084970.04    | 1409138.47 | Геодезический<br>метод                                 | 0.10  | -   |
| 1238  | 1084970.35    | 1409137.13 | Геодезический<br>метод                                 | 0.10  | -   |
| 1239  | 1084973.06    | 1409131.66 | Геодезический<br>метод                                 | 0.10  | -   |
| 1240  | 1084975.10    | 1409123.75 | Геодезический<br>метод                                 | 0.10  | -   |
| 1241  | 1084974.42    | 1409104.51 | Геодезический<br>метод                                 | 0.10  | -   |
| 1242  | 1084975.01    | 1409081.38 | Геодезический<br>метод                                 | 0.10  | -   |
| 1243  | 1084974.05    | 1409072.99 | Геодезический<br>метод                                 | 0.10  | -   |
| 1244  | 1084971.44    | 1409048.92 | Геодезический<br>метод                                 | 0.10  | -   |
| 1245  | 1084971.09    | 1409037.79 | Геодезический<br>метод                                 | 0.10  | -   |

| 2. Сведения о характерных точках границ объекта |               |            |  |   |   |
|---|---------------|------------|--|---|---|
| Обозначение<br>характерных точек<br>границ      | Координаты, м |            | Метод<br>определения<br>координат<br>характерной точки | Средняя<br>квадратическая<br>погрешность<br>положения<br>характерной<br>точки (Мп), м | Описание<br>обозначения<br>точки на<br>местности (при<br>наличии) |
|   | X             | Y          |  |   |   |
| 1   | 2             | 3          | 4  | 5   | 6   |
| 1246  | 1084969.84    | 1409030.35 | Геодезический<br>метод                                 | 0.10  | -   |
| 1247  | 1084968.31    | 1409022.50 | Геодезический<br>метод                                 | 0.10  | -   |
| 1248  | 1084964.82    | 1409015.52 | Геодезический<br>метод                                 | 0.10  | -   |
| 1249  | 1084959.33    | 1409009.14 | Геодезический<br>метод                                 | 0.10  | -   |
| 1250  | 1084950.28    | 1408999.20 | Геодезический<br>метод                                 | 0.10  | -   |
| 1251  | 1084942.55    | 1408993.65 | Геодезический<br>метод                                 | 0.10  | -   |
| 1252  | 1084932.79    | 1408983.65 | Геодезический<br>метод                                 | 0.10  | -   |
| 1253  | 1084919.78    | 1408975.00 | Геодезический<br>метод                                 | 0.10  | -   |
| 1254  | 1084877.26    | 1408953.51 | Геодезический<br>метод                                 | 0.10  | -   |
| 1255  | 1084838.77    | 1408937.66 | Геодезический<br>метод                                 | 0.10  | -   |
| 1256  | 1084832.58    | 1408933.96 | Геодезический<br>метод                                 | 0.10  | -   |
| 1257  | 1084829.25    | 1408931.06 | Геодезический<br>метод                                 | 0.10  | -   |
| 1258  | 1084825.23    | 1408926.73 | Геодезический<br>метод                                 | 0.10  | -   |
| 1259  | 1084818.43    | 1408914.40 | Геодезический<br>метод                                 | 0.10  | -   |
| 1260  | 1084794.28    | 1408877.66 | Геодезический<br>метод                                 | 0.10  | -   |
| 1261  | 1084781.73    | 1408862.61 | Геодезический<br>метод                                 | 0.10  | -   |
| 1262  | 1084742.04    | 1408827.47 | Геодезический<br>метод                                 | 0.10  | -   |
| 1263  | 1084729.84    | 1408817.86 | Геодезический<br>метод                                 | 0.10  | -   |
| 1264  | 1084713.53    | 1408798.73 | Геодезический<br>метод                                 | 0.10  | -   |
| 1265  | 1084690.84    | 1408772.58 | Геодезический<br>метод                                 | 0.10  | -   |
| 1266  | 1084679.12    | 1408752.55 | Геодезический<br>метод                                 | 0.10  | -   |
| 1267  | 1084668.94    | 1408740.57 | Геодезический<br>метод                                 | 0.10  | -   |
| 1268  | 1084652.58    | 1408728.02 | Геодезический<br>метод                                 | 0.10  | -   |
| 1269  | 1084639.73    | 1408716.81 | Геодезический<br>метод                                 | 0.10  | -   |
| 1270  | 1084616.19    | 1408698.38 | Геодезический<br>метод                                 | 0.10  | -   |

| 2. Сведения о характерных точках границ объекта |               |            |  |   |   |
|---|---------------|------------|--|---|---|
| Обозначение<br>характерных точек<br>границ      | Координаты, м |            | Метод<br>определения<br>координат<br>характерной точки | Средняя<br>квадратическая<br>погрешность<br>положения<br>характерной<br>точки (Mf), м | Описание<br>обозначения<br>точки на<br>местности (при<br>наличии) |
|   | X             | Y          |  |   |   |
| 1   | 2             | 3          | 4  | 5   | 6   |
| 1271  | 1084606.31    | 1408684.74 | Геодезический<br>метод                                 | 0.10  | -   |
| 1272  | 1084596.85    | 1408672.97 | Геодезический<br>метод                                 | 0.10  | -   |
| 1273  | 1084579.85    | 1408644.52 | Геодезический<br>метод                                 | 0.10  | -   |
| 1274  | 1084573.23    | 1408625.28 | Геодезический<br>метод                                 | 0.10  | -   |
| 1275  | 1084565.63    | 1408608.25 | Геодезический<br>метод                                 | 0.10  | -   |
| 1276  | 1084558.39    | 1408594.74 | Геодезический<br>метод                                 | 0.10  | -   |
| 1277  | 1084549.65    | 1408581.65 | Геодезический<br>метод                                 | 0.10  | -   |
| 1278  | 1084538.62    | 1408569.70 | Геодезический<br>метод                                 | 0.10  | -   |
| 1279  | 1084513.78    | 1408536.27 | Геодезический<br>метод                                 | 0.10  | -   |
| 1280  | 1084498.91    | 1408512.12 | Геодезический<br>метод                                 | 0.10  | -   |
| 1281  | 1084465.84    | 1408451.34 | Геодезический<br>метод                                 | 0.10  | -   |
| 1282  | 1084454.68    | 1408428.14 | Геодезический<br>метод                                 | 0.10  | -   |
| 1283  | 1084447.90    | 1408418.91 | Геодезический<br>метод                                 | 0.10  | -   |
| 1284  | 1084436.24    | 1408406.05 | Геодезический<br>метод                                 | 0.10  | -   |
| 1285  | 1084426.11    | 1408396.56 | Геодезический<br>метод                                 | 0.10  | -   |
| 1286  | 1084417.52    | 1408386.05 | Геодезический<br>метод                                 | 0.10  | -   |
| 1287  | 1084410.27    | 1408373.60 | Геодезический<br>метод                                 | 0.10  | -   |
| 1288  | 1084404.52    | 1408356.06 | Геодезический<br>метод                                 | 0.10  | -   |
| 1289  | 1084395.65    | 1408338.35 | Геодезический<br>метод                                 | 0.10  | -   |
| 1290  | 1084392.77    | 1408320.82 | Геодезический<br>метод                                 | 0.10  | -   |
| 1291  | 1084390.19    | 1408303.03 | Геодезический<br>метод                                 | 0.10  | -   |
| 1292  | 1084385.64    | 1408280.84 | Геодезический<br>метод                                 | 0.10  | -   |
| 1293  | 1084384.94    | 1408249.52 | Геодезический<br>метод                                 | 0.10  | -   |
| 1294  | 1084385.52    | 1408222.54 | Геодезический<br>метод                                 | 0.10  | -   |
| 1295  | 1084388.64    | 1408199.62 | Геодезический<br>метод                                 | 0.10  | -   |



| 2. Сведения о характерных точках границ объекта |               |            |  |  |   |
|---|---------------|------------|--|--|---|
| Обозначение<br>характерных точек<br>границ      | Координаты, м |            | Метод<br>определения<br>координат<br>характерной точки | Средняя<br>квadrатическая<br>погрешность<br>положения<br>характерной<br>точки (M), м | Описание<br>обозначения<br>точки на<br>местности (при<br>наличии) |
|   | X             | Y          |  |  |   |
| 1   | 2             | 3          | 4  | 5  | 6   |
| 1296  | 1084384.17    | 1408170.01 | Геодезический<br>метод                                 | 0.10   | -   |
| 1297  | 1084384.09    | 1408146.87 | Геодезический<br>метод                                 | 0.10   | -   |
| 1298  | 1084379.76    | 1408127.21 | Геодезический<br>метод                                 | 0.10   | -   |
| 1299  | 1084372.48    | 1408115.10 | Геодезический<br>метод                                 | 0.10   | -   |
| 1300  | 1084358.14    | 1408098.93 | Геодезический<br>метод                                 | 0.10   | -   |
| 1301  | 1084343.65    | 1408087.63 | Геодезический<br>метод                                 | 0.10   | -   |
| 1302  | 1084327.14    | 1408063.52 | Геодезический<br>метод                                 | 0.10   | -   |
| 1303  | 1084310.05    | 1408045.18 | Геодезический<br>метод                                 | 0.10   | -   |
| 1304  | 1084304.55    | 1408035.77 | Геодезический<br>метод                                 | 0.10   | -   |
| 1305  | 1084292.60    | 1408017.56 | Геодезический<br>метод                                 | 0.10   | -   |
| 1306  | 1084272.98    | 1407997.36 | Геодезический<br>метод                                 | 0.10   | -   |
| 1307  | 1084261.81    | 1407981.69 | Геодезический<br>метод                                 | 0.10   | -   |
| 1308  | 1084254.60    | 1407971.24 | Геодезический<br>метод                                 | 0.10   | -   |
| 1309  | 1084249.71    | 1407952.57 | Геодезический<br>метод                                 | 0.10   | -   |
| 1310  | 1084249.03    | 1407931.41 | Геодезический<br>метод                                 | 0.10   | -   |
| 1311  | 1084248.96    | 1407896.68 | Геодезический<br>метод                                 | 0.10   | -   |
| 1312  | 1084237.58    | 1407860.85 | Геодезический<br>метод                                 | 0.10   | -   |
| 1313  | 1084221.00    | 1407820.79 | Геодезический<br>метод                                 | 0.10   | -   |
| 1314  | 1084205.66    | 1407788.94 | Геодезический<br>метод                                 | 0.10   | -   |
| 1315  | 1084197.76    | 1407760.98 | Геодезический<br>метод                                 | 0.10   | -   |
| 1316  | 1084196.95    | 1407730.83 | Геодезический<br>метод                                 | 0.10   | -   |
| 1317  | 1084198.87    | 1407720.75 | Геодезический<br>метод                                 | 0.10   | -   |
| 1318  | 1084203.22    | 1407670.51 | Геодезический<br>метод                                 | 0.10   | -   |
| 1319  | 1084203.19    | 1407653.47 | Геодезический<br>метод                                 | 0.10   | -   |
| 1320  | 1084201.85    | 1407626.05 | Геодезический<br>метод                                 | 0.10   | -   |

| 2. Сведения о характерных точках границ объекта |               |            |  |   |   |
|---|---------------|------------|--|---|---|
| Обозначение<br>характерных точек<br>границ      | Координаты, м |            | Метод<br>определения<br>координат<br>характерной точки | Средняя<br>квадратическая<br>погрешность<br>положения<br>характерной<br>точки (Mf), м | Описание<br>обозначения<br>точки на<br>местности (при<br>наличии) |
|   | X             | Y          |  |   |   |
| 1   | 2             | 3          | 4  | 5   | 6   |
| 1321  | 1084208.16    | 1407580.22 | Геодезический<br>метод                                 | 0.10  | -   |
| 1322  | 1084210.00    | 1407543.28 | Геодезический<br>метод                                 | 0.10  | -   |
| 1323  | 1084213.79    | 1407523.32 | Геодезический<br>метод                                 | 0.10  | -   |
| 1324  | 1084213.76    | 1407509.03 | Геодезический<br>метод                                 | 0.10  | -   |
| 1325  | 1084211.85    | 1407489.06 | Геодезический<br>метод                                 | 0.10  | -   |
| 1326  | 1084207.61    | 1407475.82 | Геодезический<br>метод                                 | 0.10  | -   |
| 1327  | 1084201.62    | 1407468.16 | Геодезический<br>метод                                 | 0.10  | -   |
| 1328  | 1084190.24    | 1407460.39 | Геодезический<br>метод                                 | 0.10  | -   |
| 1329  | 1084169.95    | 1407450.05 | Геодезический<br>метод                                 | 0.10  | -   |
| 1330  | 1084161.27    | 1407446.56 | Геодезический<br>метод                                 | 0.10  | -   |
| 1331  | 1084146.38    | 1407433.93 | Геодезический<br>метод                                 | 0.10  | -   |
| 1332  | 1084127.65    | 1407410.54 | Геодезический<br>метод                                 | 0.10  | -   |
| 1333  | 1084114.61    | 1407391.35 | Геодезический<br>метод                                 | 0.10  | -   |
| 1334  | 1084103.08    | 1407377.91 | Геодезический<br>метод                                 | 0.10  | -   |
| 1335  | 1084092.28    | 1407363.32 | Геодезический<br>метод                                 | 0.10  | -   |
| 1336  | 1084080.26    | 1407349.45 | Геодезический<br>метод                                 | 0.10  | -   |
| 1337  | 1084046.27    | 1407316.14 | Геодезический<br>метод                                 | 0.10  | -   |
| 1338  | 1084034.18    | 1407301.52 | Геодезический<br>метод                                 | 0.10  | -   |
| 1339  | 1084021.76    | 1407288.19 | Геодезический<br>метод                                 | 0.10  | -   |
| 1340  | 1084021.03    | 1407286.83 | Геодезический<br>метод                                 | 0.10  | -   |
| 1341  | 1084018.15    | 1407274.68 | Геодезический<br>метод                                 | 0.10  | -   |
| 1342  | 1084018.97    | 1407261.22 | Геодезический<br>метод                                 | 0.10  | -   |
| 1343  | 1084029.71    | 1407238.35 | Геодезический<br>метод                                 | 0.10  | -   |
| 1344  | 1084035.28    | 1407221.48 | Геодезический<br>метод                                 | 0.10  | -   |
| 1345  | 1084037.06    | 1407209.41 | Геодезический<br>метод                                 | 0.10  | -   |

| 2. Сведения о характерных точках границ объекта |               |            |  |   |   |
|---|---------------|------------|--|---|---|
| Обозначение<br>характерных точек<br>границ      | Координаты, м |            | Метод<br>определения<br>координат<br>характерной точки | Средняя<br>квадратическая<br>погрешность<br>положения<br>характерной<br>точки (Мп), м | Описание<br>обозначения<br>точки на<br>местности (при<br>наличии) |
|   | X             | Y          |  |   |   |
| 1   | 2             | 3          | 4  | 5   | 6   |
| 1346  | 1084033.33    | 1407186.58 | Геодезический<br>метод                                 | 0.10  | -   |
| 1347  | 1084012.32    | 1407137.10 | Геодезический<br>метод                                 | 0.10  | -   |
| 1348  | 1084005.85    | 1407119.09 | Геодезический<br>метод                                 | 0.10  | -   |
| 1349  | 1083994.29    | 1407090.26 | Геодезический<br>метод                                 | 0.10  | -   |
| 1350  | 1083984.34    | 1407060.82 | Геодезический<br>метод                                 | 0.10  | -   |
| 1351  | 1083984.74    | 1407038.89 | Геодезический<br>метод                                 | 0.10  | -   |
| 1352  | 1083982.78    | 1407019.60 | Геодезический<br>метод                                 | 0.10  | -   |
| 1353  | 1083984.03    | 1406998.84 | Геодезический<br>метод                                 | 0.10  | -   |
| 1354  | 1083984.42    | 1406997.53 | Геодезический<br>метод                                 | 0.10  | -   |
| 1355  | 1083998.73    | 1406972.82 | Геодезический<br>метод                                 | 0.10  | -   |
| 1356  | 1084002.44    | 1406964.86 | Геодезический<br>метод                                 | 0.10  | -   |
| 1357  | 1084013.88    | 1406952.90 | Геодезический<br>метод                                 | 0.10  | -   |
| 1358  | 1084029.04    | 1406942.61 | Геодезический<br>метод                                 | 0.10  | -   |
| 1359  | 1084033.65    | 1406930.88 | Геодезический<br>метод                                 | 0.10  | -   |
| 1360  | 1084045.34    | 1406915.87 | Геодезический<br>метод                                 | 0.10  | -   |
| 1361  | 1084066.27    | 1406893.86 | Геодезический<br>метод                                 | 0.10  | -   |
| 1362  | 1084085.88    | 1406883.63 | Геодезический<br>метод                                 | 0.10  | -   |
| 1363  | 1084098.48    | 1406866.50 | Геодезический<br>метод                                 | 0.10  | -   |
| 1364  | 1084108.54    | 1406854.91 | Геодезический<br>метод                                 | 0.10  | -   |
| 1365  | 1084111.09    | 1406849.38 | Геодезический<br>метод                                 | 0.10  | -   |
| 1366  | 1084110.76    | 1406842.60 | Геодезический<br>метод                                 | 0.10  | -   |
| 1367  | 1084105.47    | 1406833.84 | Геодезический<br>метод                                 | 0.10  | -   |
| 1368  | 1084097.47    | 1406824.57 | Геодезический<br>метод                                 | 0.10  | -   |
| 1369  | 1084089.99    | 1406817.91 | Геодезический<br>метод                                 | 0.10  | -   |
| 1370  | 1084080.50    | 1406805.36 | Геодезический<br>метод                                 | 0.10  | -   |

| 2. Сведения о характерных точках границ объекта |               |            |  |  |   |
|---|---------------|------------|--|--|---|
| Обозначение<br>характерных точек<br>границ      | Координаты, м |            | Метод<br>определения<br>координат<br>характерной точки | Средняя<br>квadrатическая<br>погрешность<br>положения<br>характерной<br>точки (M), м | Описание<br>обозначения<br>точки на<br>местности (при<br>наличии) |
|   | X             | Y          |  |  |   |
| 1   | 2             | 3          | 4  | 5  | 6   |
| 1371  | 1084064.21    | 1406794.67 | Геодезический<br>метод                                 | 0.10   | -   |
| 1372  | 1084063.40    | 1406793.88 | Геодезический<br>метод                                 | 0.10   | -   |
| 1373  | 1084051.60    | 1406777.07 | Геодезический<br>метод                                 | 0.10   | -   |
| 1374  | 1084038.32    | 1406760.03 | Геодезический<br>метод                                 | 0.10   | -   |
| 1375  | 1084012.84    | 1406733.31 | Геодезический<br>метод                                 | 0.10   | -   |
| 1376  | 1083979.61    | 1406698.84 | Геодезический<br>метод                                 | 0.10   | -   |
| 1377  | 1083961.10    | 1406676.37 | Геодезический<br>метод                                 | 0.10   | -   |
| 1378  | 1083940.48    | 1406667.06 | Геодезический<br>метод                                 | 0.10   | -   |
| 1379  | 1083928.16    | 1406663.38 | Геодезический<br>метод                                 | 0.10   | -   |
| 1380  | 1083903.23    | 1406660.63 | Геодезический<br>метод                                 | 0.10   | -   |
| 1381  | 1083892.86    | 1406655.77 | Геодезический<br>метод                                 | 0.10   | -   |
| 1382  | 1083876.09    | 1406654.83 | Геодезический<br>метод                                 | 0.10   | -   |
| 1383  | 1083867.43    | 1406653.02 | Геодезический<br>метод                                 | 0.10   | -   |
| 1384  | 1083852.10    | 1406652.67 | Геодезический<br>метод                                 | 0.10   | -   |
| 1385  | 1083822.02    | 1406651.46 | Геодезический<br>метод                                 | 0.10   | -   |
| 1386  | 1083812.40    | 1406650.82 | Геодезический<br>метод                                 | 0.10   | -   |
| 1387  | 1083811.13    | 1406650.44 | Геодезический<br>метод                                 | 0.10   | -   |
| 1388  | 1083800.25    | 1406644.30 | Геодезический<br>метод                                 | 0.10   | -   |
| 1389  | 1083781.84    | 1406632.15 | Геодезический<br>метод                                 | 0.10   | -   |
| 1390  | 1083753.33    | 1406594.77 | Геодезический<br>метод                                 | 0.10   | -   |
| 1391  | 1083740.30    | 1406572.08 | Геодезический<br>метод                                 | 0.10   | -   |
| 1392  | 1083732.45    | 1406542.55 | Геодезический<br>метод                                 | 0.10   | -   |
| 1393  | 1083728.78    | 1406503.03 | Геодезический<br>метод                                 | 0.10   | -   |
| 1394  | 1083729.74    | 1406480.03 | Геодезический<br>метод                                 | 0.10   | -   |
| 1395  | 1083738.80    | 1406455.90 | Геодезический<br>метод                                 | 0.10   | -   |

| 2. Сведения о характерных точках границ объекта |               |            |  |  |   |
|---|---------------|------------|--|--|---|
| Обозначение<br>характерных точек<br>границ      | Координаты, м |            | Метод<br>определения<br>координат<br>характерной точки | Средняя<br>квадратическая<br>погрешность<br>положения<br>характерной<br>точки (M), м | Описание<br>обозначения<br>точки на<br>местности (при<br>наличии) |
|   | X             | Y          |  |  |   |
| 1   | 2             | 3          | 4  | 5  | 6   |
| 1396  | 1083745.48    | 1406438.89 | Геодезический<br>метод                                 | 0.10   | -   |
| 1397  | 1083755.96    | 1406427.89 | Геодезический<br>метод                                 | 0.10   | -   |
| 1398  | 1083774.90    | 1406409.85 | Геодезический<br>метод                                 | 0.10   | -   |
| 1399  | 1083799.65    | 1406391.87 | Геодезический<br>метод                                 | 0.10   | -   |
| 1400  | 1083809.33    | 1406379.13 | Геодезический<br>метод                                 | 0.10   | -   |
| 1401  | 1083823.14    | 1406366.09 | Геодезический<br>метод                                 | 0.10   | -   |
| 1402  | 1083836.10    | 1406357.91 | Геодезический<br>метод                                 | 0.10   | -   |
| 1403  | 1083845.91    | 1406342.53 | Геодезический<br>метод                                 | 0.10   | -   |
| 1404  | 1083853.91    | 1406328.77 | Геодезический<br>метод                                 | 0.10   | -   |
| 1405  | 1083874.80    | 1406303.14 | Геодезический<br>метод                                 | 0.10   | -   |
| 1406  | 1083886.28    | 1406293.66 | Геодезический<br>метод                                 | 0.10   | -   |
| 1407  | 1083895.59    | 1406288.06 | Геодезический<br>метод                                 | 0.10   | -   |
| 1408  | 1083919.74    | 1406277.35 | Геодезический<br>метод                                 | 0.10   | -   |
| 1409  | 1083933.64    | 1406269.08 | Геодезический<br>метод                                 | 0.10   | -   |
| 1410  | 1083978.57    | 1406251.62 | Геодезический<br>метод                                 | 0.10   | -   |
| 1411  | 1084014.27    | 1406234.11 | Геодезический<br>метод                                 | 0.10   | -   |
| 1412  | 1084057.51    | 1406219.36 | Геодезический<br>метод                                 | 0.10   | -   |
| 1413  | 1084084.94    | 1406212.92 | Геодезический<br>метод                                 | 0.10   | -   |
| 1414  | 1084137.88    | 1406210.55 | Геодезический<br>метод                                 | 0.10   | -   |
| 1415  | 1084150.61    | 1406211.42 | Геодезический<br>метод                                 | 0.10   | -   |
| 1416  | 1084161.97    | 1406205.46 | Геодезический<br>метод                                 | 0.10   | -   |
| 1417  | 1084175.18    | 1406197.22 | Геодезический<br>метод                                 | 0.10   | -   |
| 1418  | 1084201.87    | 1406178.06 | Геодезический<br>метод                                 | 0.10   | -   |
| 1419  | 1084215.07    | 1406170.46 | Геодезический<br>метод                                 | 0.10   | -   |
| 1420  | 1084234.45    | 1406147.83 | Геодезический<br>метод                                 | 0.10   | -   |

| 2. Сведения о характерных точках границ объекта |               |            |  |  |   |
|---|---------------|------------|--|--|---|
| Обозначение<br>характерных точек<br>границ      | Координаты, м |            | Метод<br>определения<br>координат<br>характерной точки | Средняя<br>квадратическая<br>погрешность<br>положения<br>характерной<br>точки (M <sub>t</sub> ), м | Описание<br>обозначения<br>точки на<br>местности (при<br>наличии) |
|   | X             | Y          |  |  |   |
| 1   | 2             | 3          | 4  | 5  | 6   |
| 1421  | 1084252.50    | 1406125.61 | Геодезический<br>метод                                 | 0.10   | -   |
| 1422  | 1084277.48    | 1406090.59 | Геодезический<br>метод                                 | 0.10   | -   |
| 1423  | 1084283.74    | 1406078.32 | Геодезический<br>метод                                 | 0.10   | -   |
| 1424  | 1084291.72    | 1406064.65 | Геодезический<br>метод                                 | 0.10   | -   |
| 1425  | 1084312.07    | 1406046.33 | Геодезический<br>метод                                 | 0.10   | -   |
| 1426  | 1084330.91    | 1406027.51 | Геодезический<br>метод                                 | 0.10   | -   |
| 1427  | 1084338.07    | 1406017.16 | Геодезический<br>метод                                 | 0.10   | -   |
| 1428  | 1084352.63    | 1406000.57 | Геодезический<br>метод                                 | 0.10   | -   |
| 1429  | 1084366.45    | 1405989.52 | Геодезический<br>метод                                 | 0.10   | -   |
| 1430  | 1084380.26    | 1405972.36 | Геодезический<br>метод                                 | 0.10   | -   |
| 1431  | 1084386.00    | 1405962.95 | Геодезический<br>метод                                 | 0.10   | -   |
| 1432  | 1084391.61    | 1405944.44 | Геодезический<br>метод                                 | 0.10   | -   |
| 1433  | 1084396.11    | 1405932.76 | Геодезический<br>метод                                 | 0.10   | -   |
| 1434  | 1084402.15    | 1405916.14 | Геодезический<br>метод                                 | 0.10   | -   |
| 1435  | 1084405.35    | 1405908.07 | Геодезический<br>метод                                 | 0.10   | -   |
| 1436  | 1084410.76    | 1405900.11 | Геодезический<br>метод                                 | 0.10   | -   |
| 1437  | 1084419.79    | 1405888.45 | Геодезический<br>метод                                 | 0.10   | -   |
| 1438  | 1084427.77    | 1405879.78 | Геодезический<br>метод                                 | 0.10   | -   |
| 1439  | 1084429.02    | 1405877.67 | Геодезический<br>метод                                 | 0.10   | -   |
| 1440  | 1084429.92    | 1405876.63 | Геодезический<br>метод                                 | 0.10   | -   |
| 1441  | 1084434.44    | 1405873.39 | Геодезический<br>метод                                 | 0.10   | -   |
| 1442  | 1084435.51    | 1405870.32 | Геодезический<br>метод                                 | 0.10   | -   |
| 1443  | 1084437.16    | 1405866.79 | Геодезический<br>метод                                 | 0.10   | -   |
| 1444  | 1084438.51    | 1405863.16 | Геодезический<br>метод                                 | 0.10   | -   |
| 1445  | 1084439.57    | 1405861.38 | Геодезический<br>метод                                 | 0.10   | -   |

2. Сведения о характерных точках границ объекта

| Обозначение<br>характерных точек<br>границ | Координаты, м |            | Метод<br>определения<br>координат<br>характерной точки | Средняя<br>квадратическая<br>погрешность<br>положения<br>характерной<br>точки (Mf), м | Описание<br>обозначения<br>точки на<br>местности (при<br>наличии) |
|--|---------------|------------|--|---|---|
|  | X             | Y          |  |   |   |
| 1  | 2             | 3          | 4  | 5   | 6   |
| 1446                                       | 1084440.19    | 1405859.13 | Геодезический<br>метод                                 | 0.10  | -   |
| 1447                                       | 1084440.84    | 1405855.30 | Геодезический<br>метод                                 | 0.10  | -   |
| 583  | 1084441.28    | 1405854.22 | Геодезический<br>метод                                 | 0.10  | -   |

3. Сведения о характерных точках части (частей) границы объекта

| Обозначение<br>характерных точек<br>части границы | Координаты, м |   | Метод<br>определения<br>координат<br>характерной точки | Средняя<br>квадратическая<br>погрешность<br>положения<br>характерной<br>точки (Mf), м | Описание<br>обозначения<br>точки на<br>местности (при<br>наличии) |
|---|---------------|---|--|---|---|
|   | X             | Y |  |   |   |
| 1   | 2             | 3 | 4  | 5   | 6   |
| -   | -             | - | -  | -   | -   |

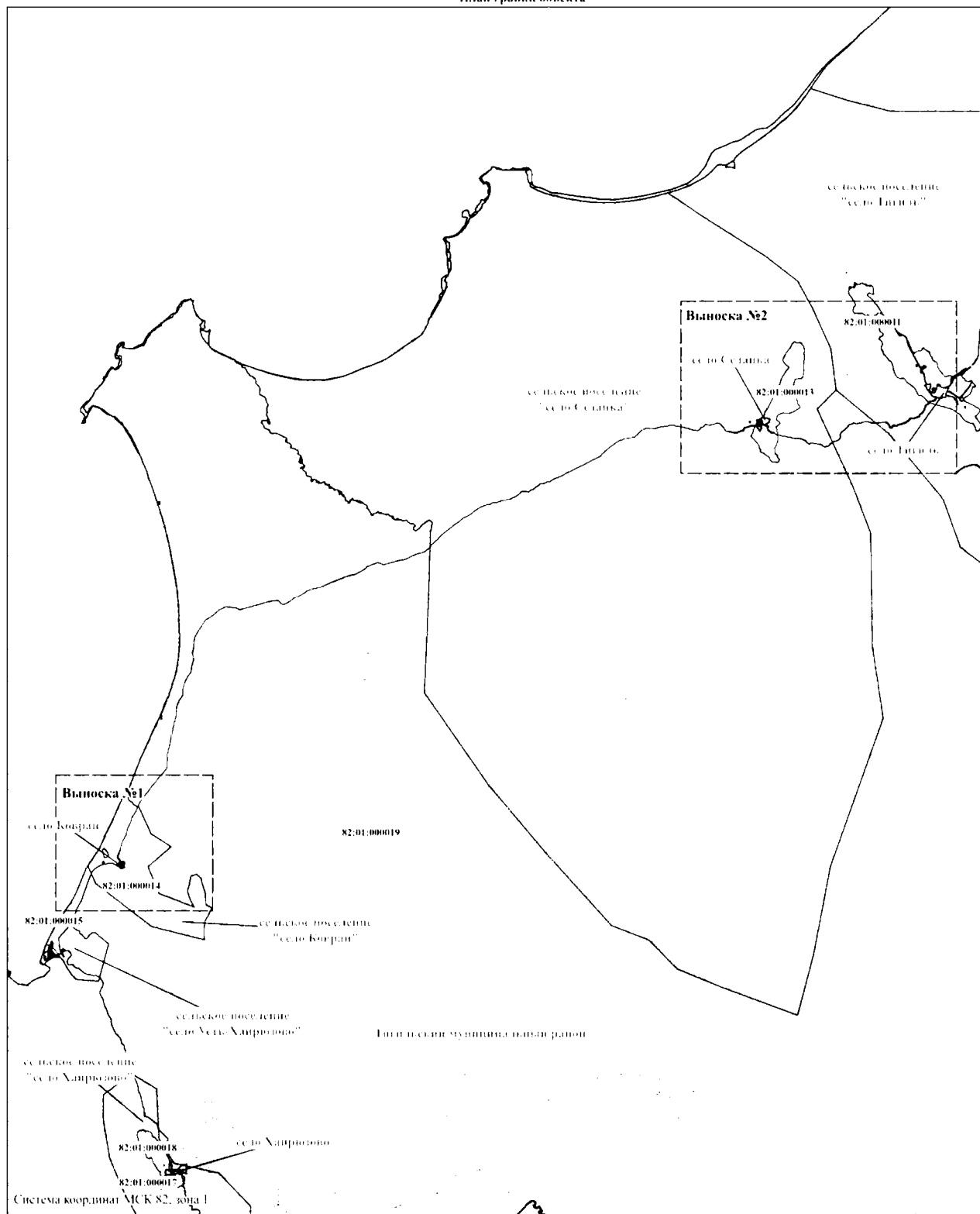










ОПИСАНИЕ МЕСТОПОЛОЖЕНИЯ ГРАНИЦ

Публичный сервитут в целях размещения  
линии и сооружений связи - волоконно-оптической линии связи (ВОЛС) «Алаваган-Хайрюзово-Тин и.п.»

План границ объекта



Условные обозначения:

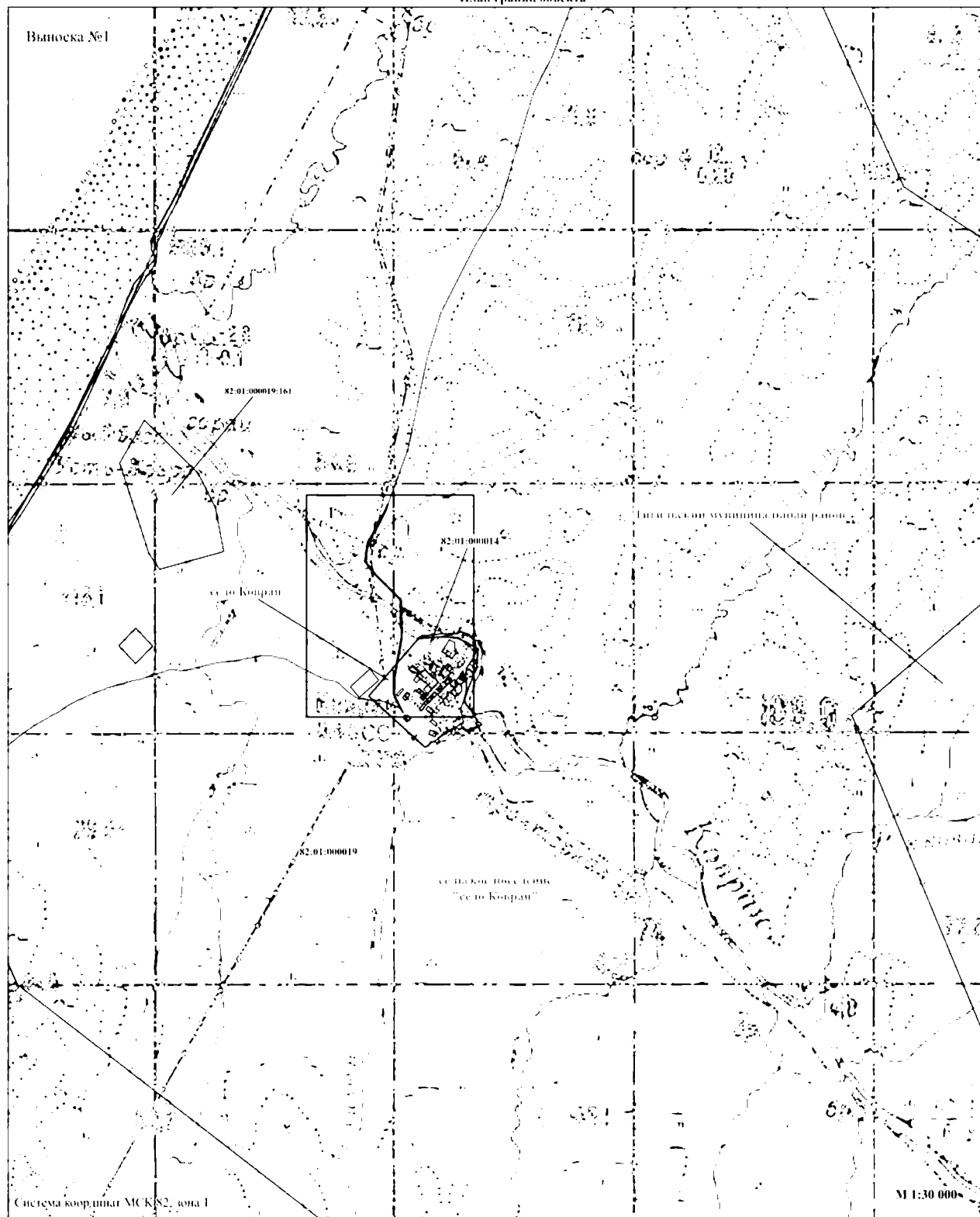
-  - граница публичного сервитута;
-  - проектное расположение оси ВОЛС;
-  1 - обозначение границы и номера листа;
-  - граница земельных участков по сведениям ЕПРН;
-  82:01:000019 - граница и номер кадастрового квартала;
-  - граница муниципальных образований

М 1:480 000

ОПИСАНИЕ МЕСТОПОЛОЖЕНИЯ ГРАНИЦ

Публичный сервитут в целях размещения  
линий и сооружений связи - волоконно-оптической линии связи (ВОЛС) «Анапан-Хайрюзово-Тигиль»







План границ объекта



Система координат МСК82, зона I

М 1:30 000

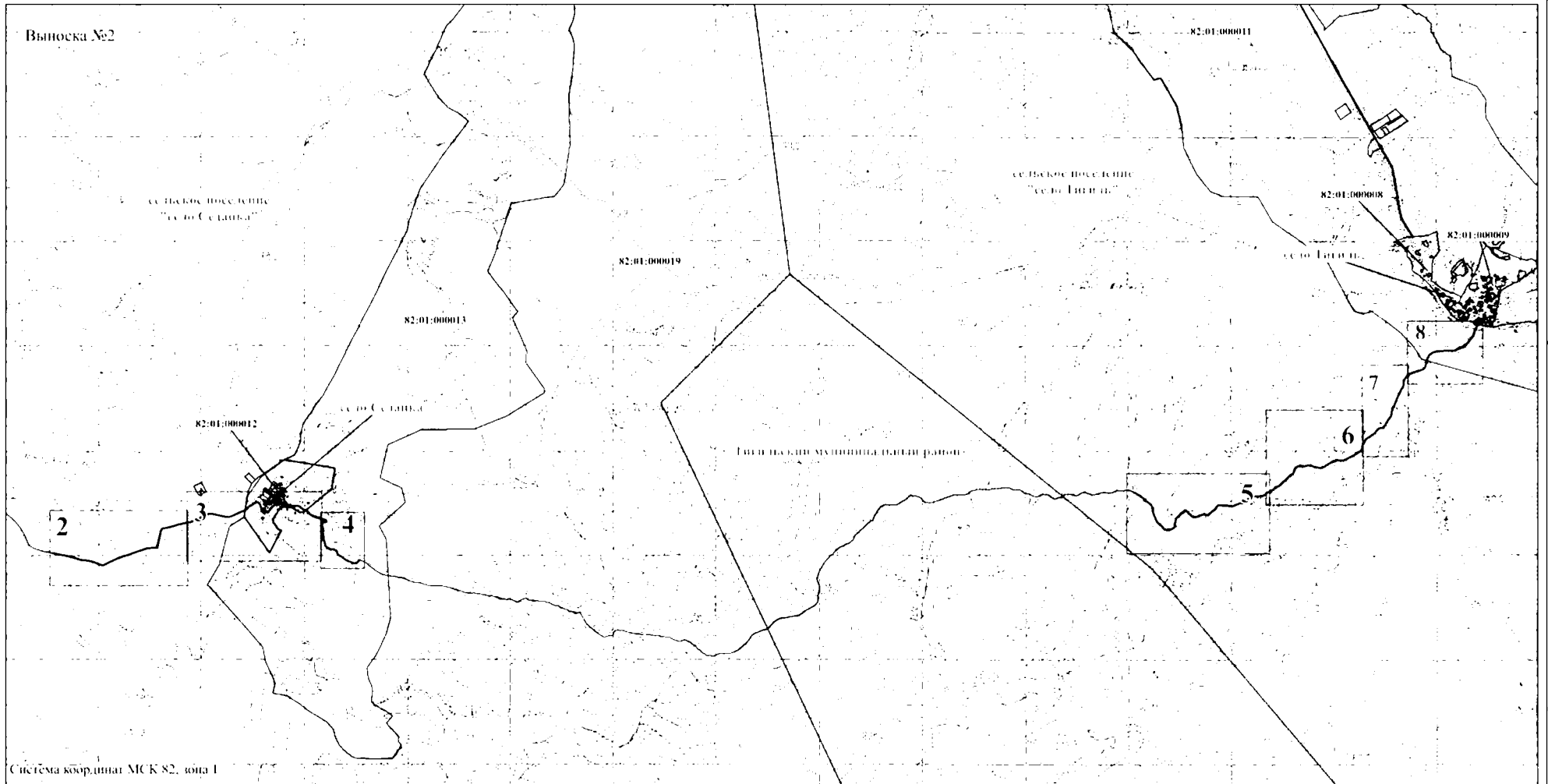
Условные обозначения:

-  - граница публичного сервитута;
-  - проектное расположение оси ВОЛС;
-  - обозначение границы и номера зема;
-  - граница земельных участков по сведениям ЕГРН;
-  - граница и номер кадастрового квартала;
-  - граница муниципальных образований







ОПИСАНИЕ МЕСТОПОЛОЖЕНИЯ ГРАНИЦ

Публичный сервитут в целях размещения  
линии и сооружений связи - волоконно-оптической линии связи (ВОЛС) «Анавай-Хайрюзово-Тигиль»

План границ объекта



Условные обозначения:

-  - границы публичного сервитута;
-  - проектное расположение оси ВОЛС;
-  - обозначение границы и номера листа;
-  - границы земельных участков по сведениям ЕГРН;
-  82:01:000019 - граница и номер кадастрового квартала;
-  - граница муниципальных образований

M 1:75 000

ОПИСАНИЕ МЕСТОПОЛОЖЕНИЯ ГРАНИЦ

Публичный сервитут в целях строительства  
линии и сооружений связи - волоконно-оптической линии связи (ВОЛС) «Алгай-Хапировово-Тигиль»

План границ объекта




Лист 1

М 1:5500

Условные обозначения указаны на обзорной схеме границ объектов

ОПИСАНИЕ МЕСТОПОЛОЖЕНИЯ ГРАНИЦ

Публичный сервитут в целях строительства  
линий и сооружений связи - волоконно-оптической линии связи (ВОЛС) «Анагтай-Хайрюзово-Тигиль»  
План грании объекта



М 1:7000

Условные обозначения указаны на обзорной схеме границ объектов

ОПИСАНИЕ МЕСТОПОЛОЖЕНИЯ ГРАНИЦ

Публичный сервитут в целях строительства  
линий и сооружений связи - волоконно-оптической линии связи (ВОЛС) «Анавай-Хайрюзово-Тигиль»

План границ объекта



Лист 3

с. Седанка

М 1:6900

Условные обозначения указаны на обзорной схеме границ объектов

ОПИСАНИЕ МЕСТОПОЛОЖЕНИЯ ГРАНИЦ

Публичный сервитут в целях строительства  
линий и сооружений связи - волоконно-оптической линии связи (ВОЛС) «Анавай-Хайрюзово-Тигиль»

План границ объекта



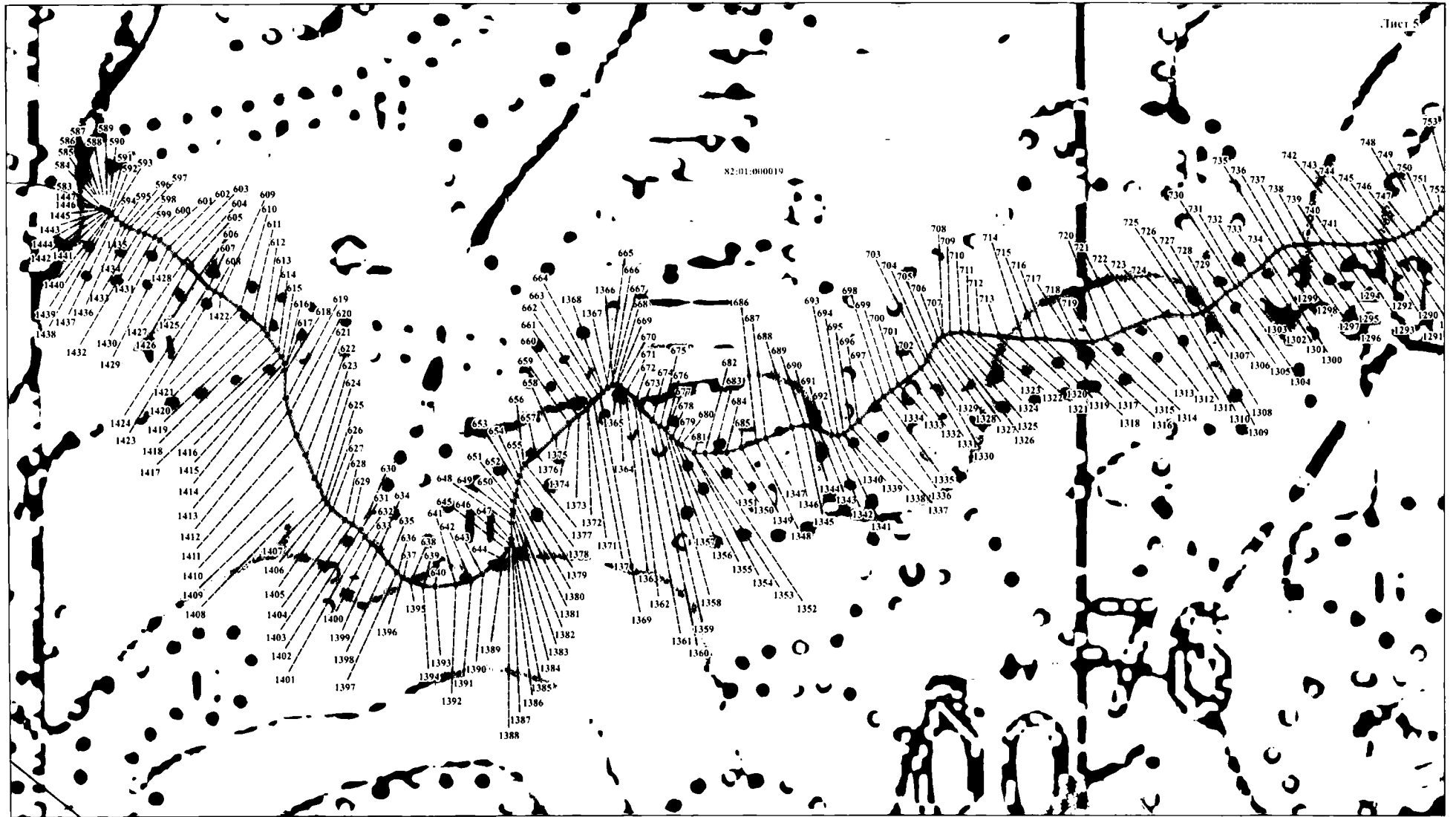
M 1:3500

Условные обозначения указаны на обзорной схеме границ объектов

ОПИСАНИЕ МЕСТОПОЛОЖЕНИЯ ГРАНИЦ

Публичный сервитут в целях строительства  
линий и сооружений связи - волоконно-оптической линии связи (ВОЛС) «Анавай-Хайрюзово-Тиги.ты»

План границ объекта



Лист 5

М 1:7000

Условные обозначения указаны на обзорной схеме границ объектов

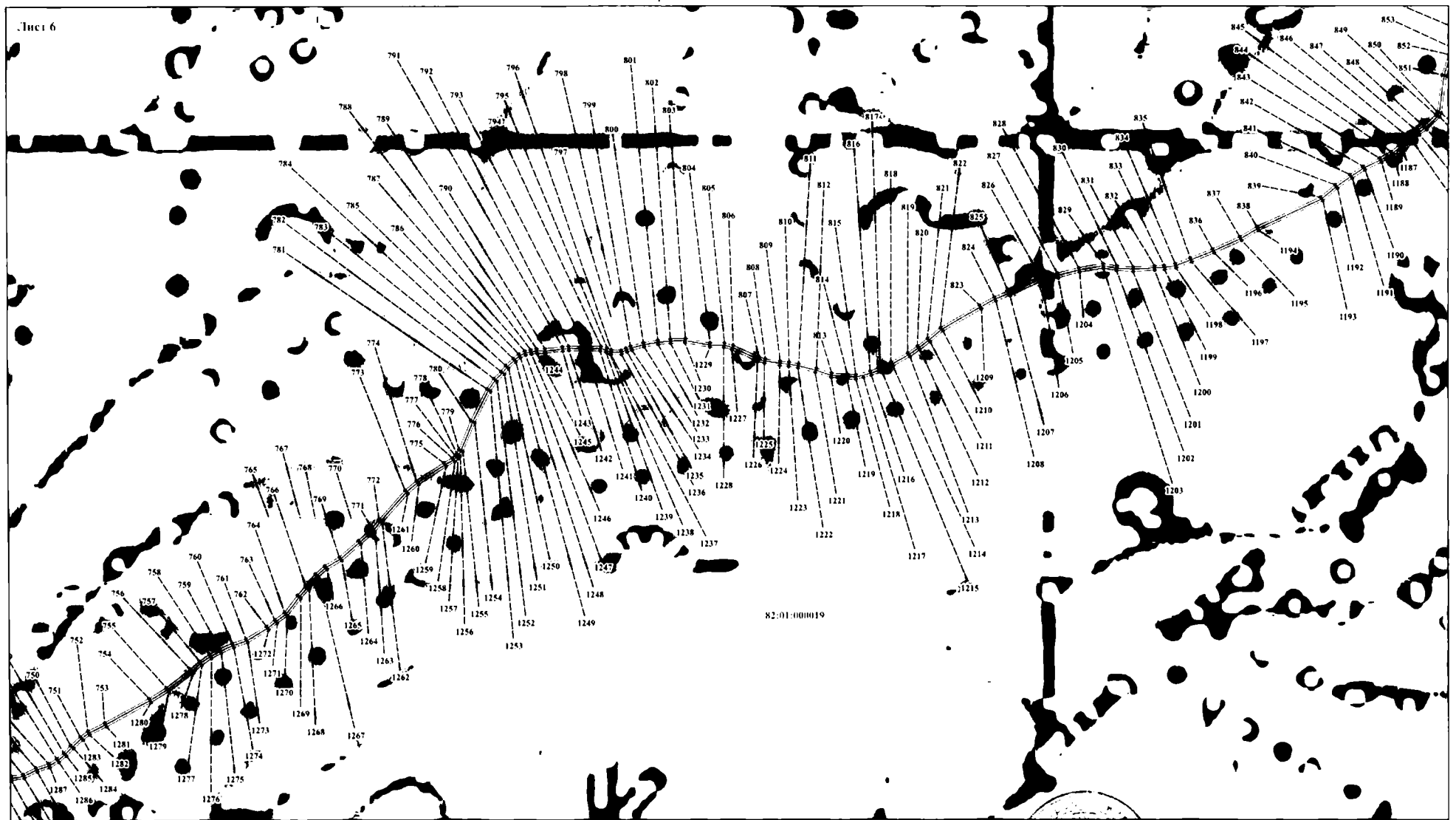


ОПИСАНИЕ МЕСТОПОЛОЖЕНИЯ ГРАНИЦ

Публичный сервитут в целях строительства  
линий и сооружений связи - волоконно-оптической линии связи (ВОЛС) «Анавай-Хайрюзово-Тигиль»

План границ объекта

Лист 6



M 1:5000

Условные обозначения указаны на обзорной схеме границ объектов

ОПИСАНИЕ МЕСТОПОЛОЖЕНИЯ ГРАНИЦ

Публичный сервис в целях строительства  
линий и сооружений связи - волоконно-оптической линии связи (ВОЛС) «Анавай-Хайрюзово-Тигиль»

План грании объекта



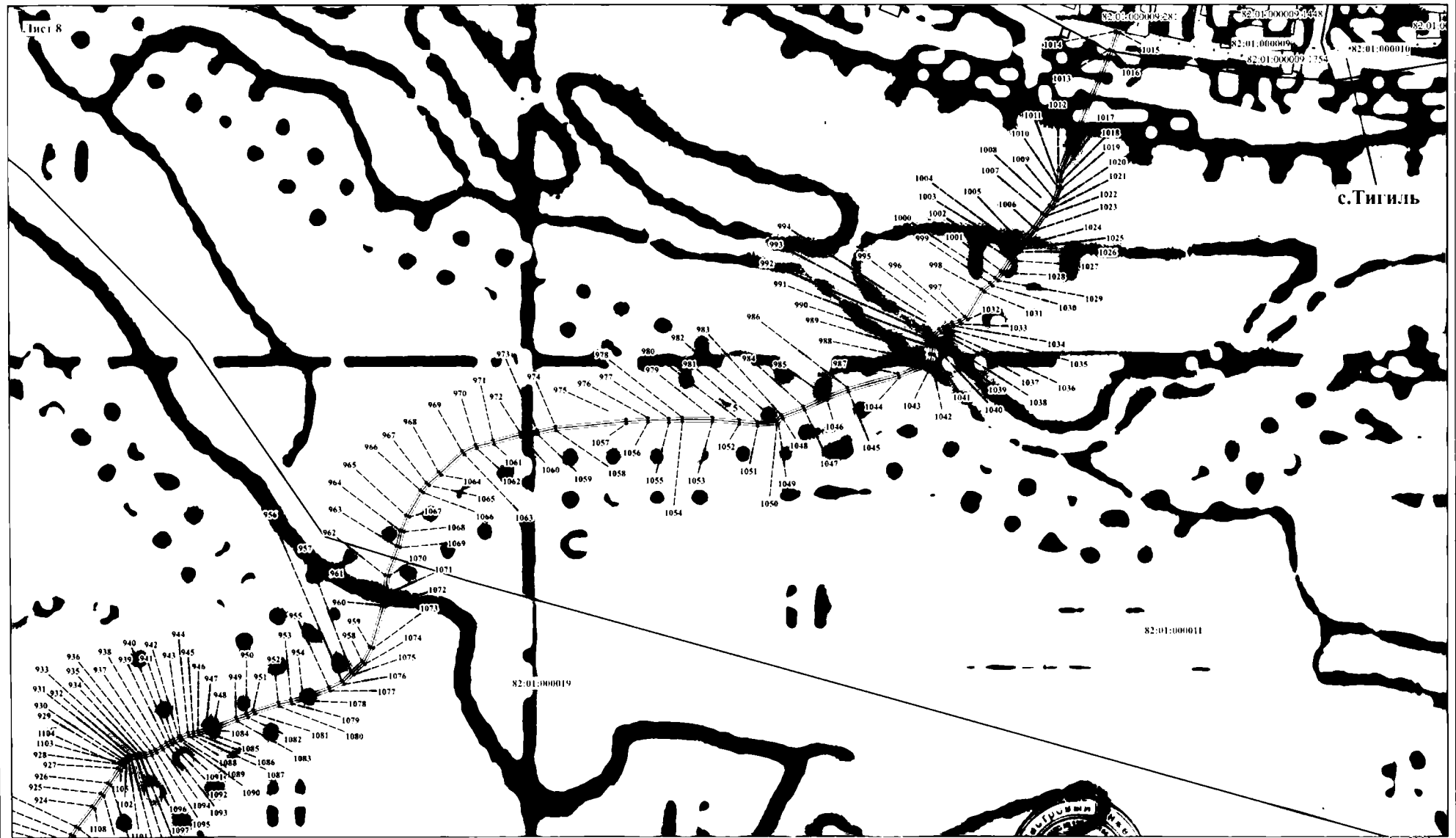
М 1:5000

Условные обозначения указаны на обзорной схеме границ объектов

ОПИСАНИЕ МЕСТОПОЛОЖЕНИЯ ГРАНИЦ

Публичный сервитут в целях строительства  
линий и сооружений связи - волоконно-оптической линии связи (ВОЛС) «Анавгай-Хайрюзово-Тигиль»

План границы объекта



Условные обозначения указаны на обзорной схеме границ объектов

M 1:5000